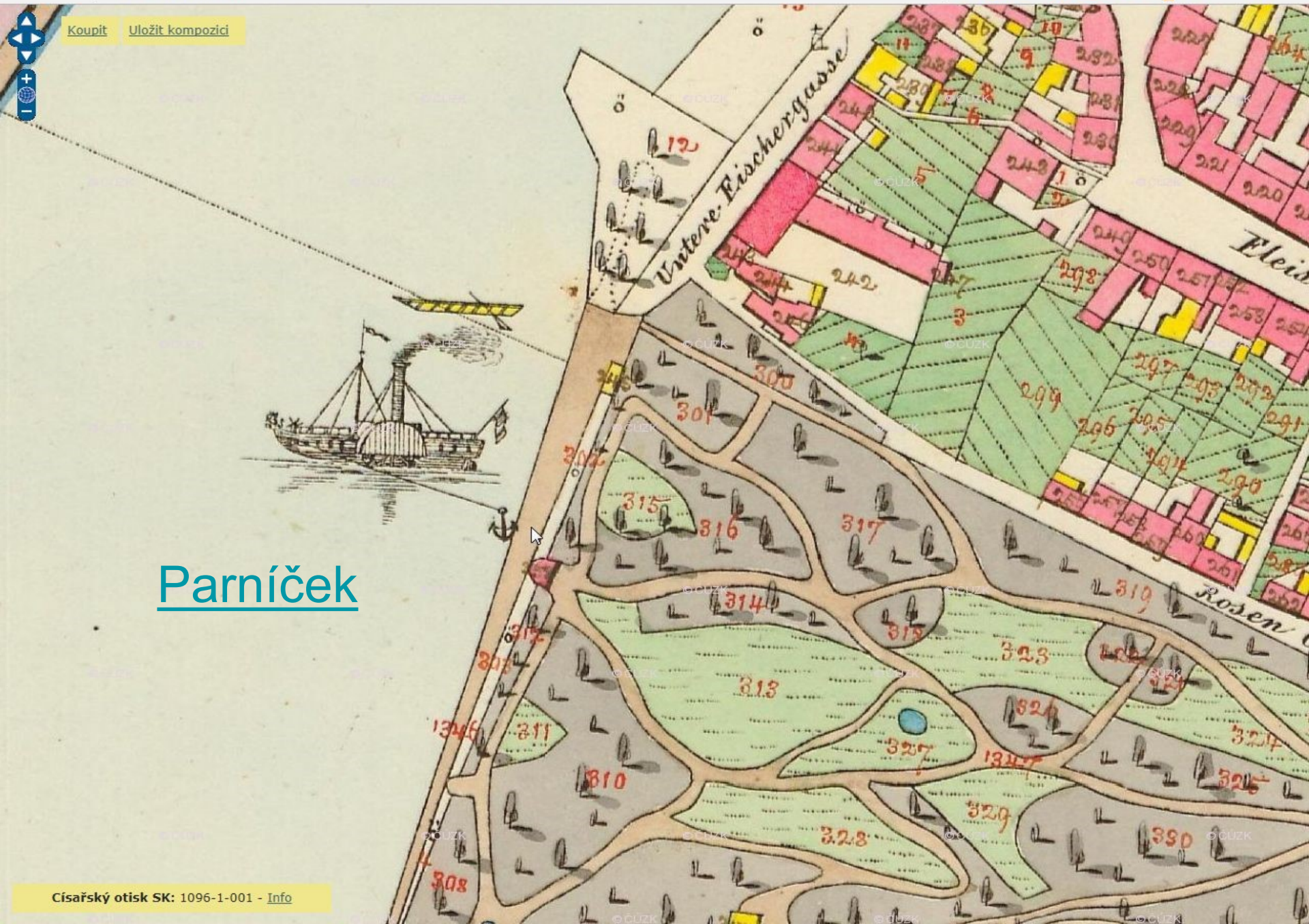




# *Stabilní katastr na webových stránkách ÚAZK*

<http://archivnimapy.cuzk.cz>





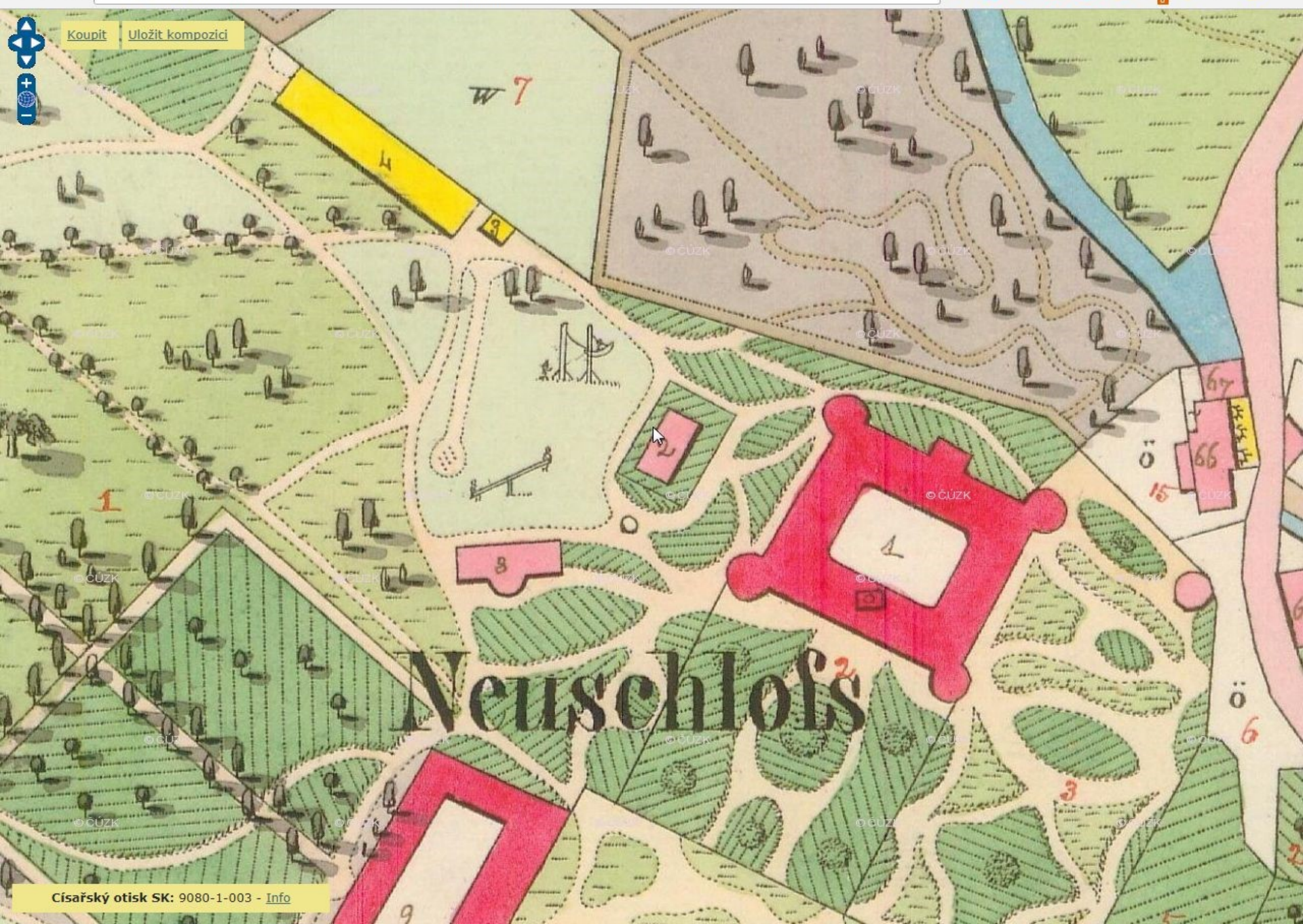
Koupit Uložit kompozici

Parníček

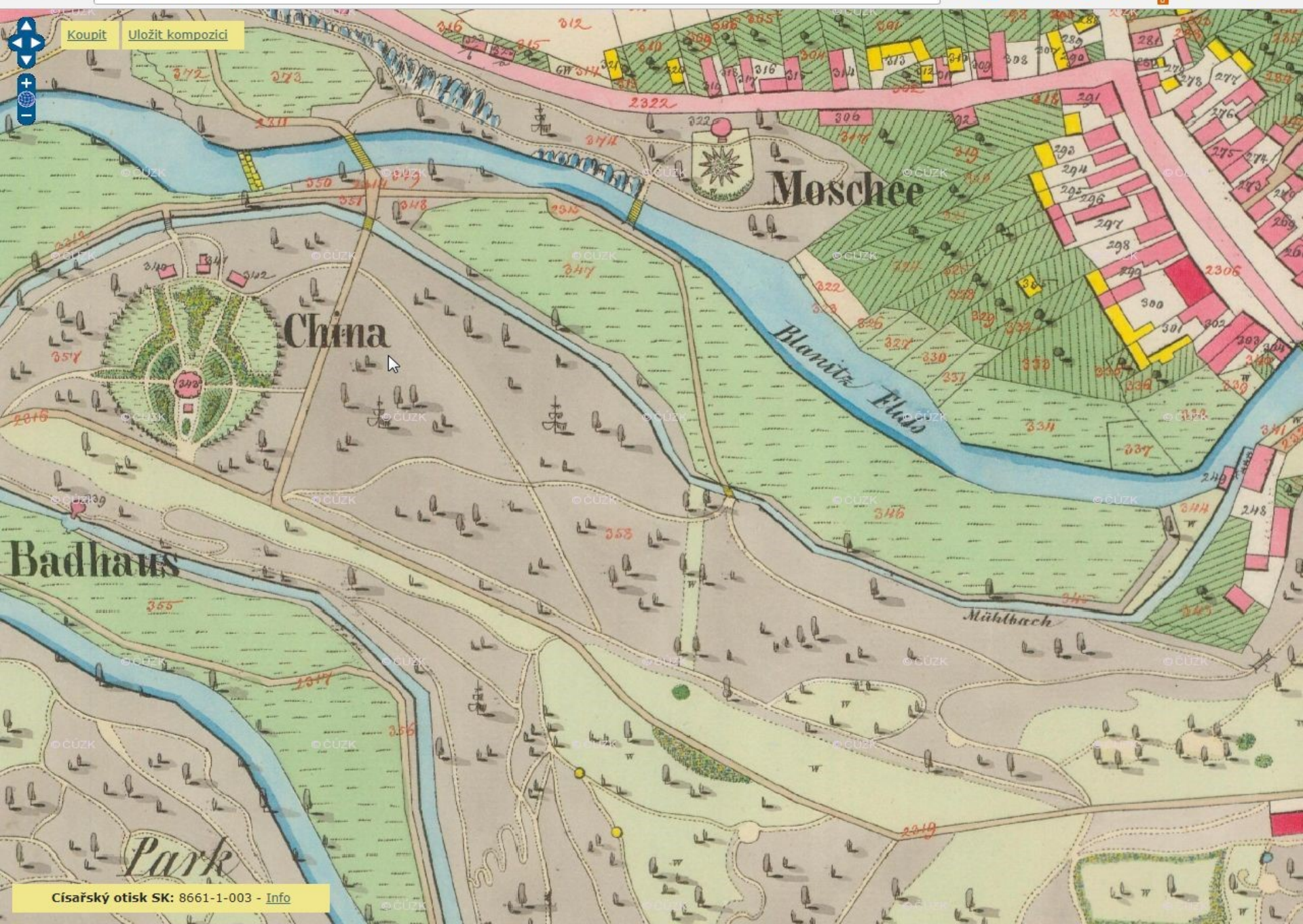






Koupit Uložit kompozici





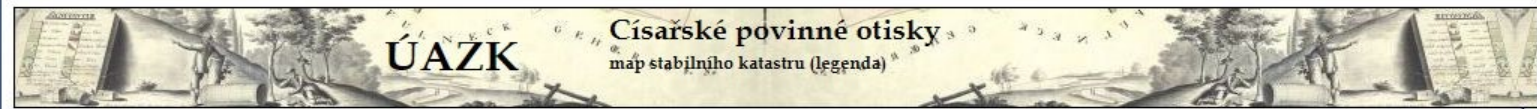






**Císařský otisk SK: 8661-1-003 - [Info](#)**





**ÚAZK**

Cisarské povinné otisky  
máp stabilního katastru (legenda)

Stáhnout Katalog objektů

**Hölzerne** } Uferversicherung.

**Steinerne** }

**Stromstrich.**

**Hochgericht.**

**Breidigungs** } mit Mauer.

**-Platze** } mit Einplankung.

**der Israeliten.**

**Trigonometrischer** } Punkt.

**Graphischer** }

**Gemauerte** } Wasserleitung.

**Hölzerne** }

**Holzrechen.**

**Holzschwemm.**

**Holzriesen.**

**Ankerplatze.**

**Wasserhälter.**

**Canäle mit Sch.**

**Faschinen-B.**

**Fliegende B.**

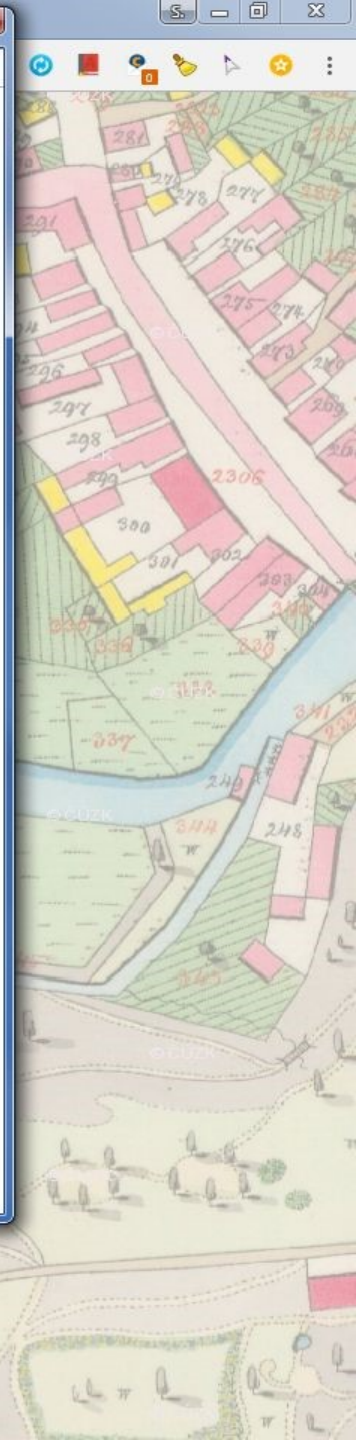
**Post.**

**Jäger.** } Hau

**Wirths.** }

für das halbe Maß.

GEMEINDE GRENZEN







např. Dobruška

Hledat

Uložit kompozici

Další archiválíe

Další aplikace

Podkladové vrstvy

○ Mapa

● Ortofoto

Překryvné vrstvy

■ Stabilní katastr spojený

■ SMO5 1. vydání spojená

■ Kat. území stabilního katastru

■ Klad Toposekce 3. v. m.

■ Klad Speciální mapy 3. v. m.

■ Klad Topo S-1952 1:500 000

■ Klad Topo S-1952 1:200 000

■ Klad Topo S-1952 1:100 000

■ Klad Topo S-1952 1:50 000

■ Klad Topo S-1952 1:25 000

■ Klad Topo S-1952 1:10 000

■ Klad Topo S-1952 1:5000

■ Klad SM5

■ Klad MEN Čechy

■ Klad MEN Morava a Slezsko

■ Mapa kultur

■ Katastrální mapa

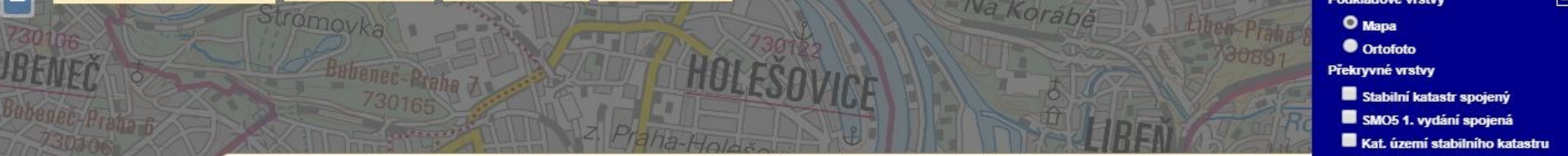
■ Mapa pozemkového katastru

■ Definiční body budov

■ Názvy ulic







Výpis archiválií z místa kliku do mapy



Stabilní katastr Čech - Královské Vinohrady, původně Weinberge (Winice)

Indikační skici (Národní archiv)



Císařské povinné otisky map stabilního katastru Čech 1:2880 (1824-1843) [3498-1]

| 01         | 02         | 02_06_ad05 | 04         | 05         |
|------------|------------|------------|------------|------------|
|            |            |            |            |            |
| 3498-1-001 | 3498-1-002 | 3498-1-003 | 3498-1-004 | 3498-1-005 |

**názkup seznam**

Originální mapy stabilního katastru Čech 1:2880 (1824-1843) [3193]



Zavřít

- Podkladové vrstvy**
- ☒ Mapa
  - ☐ Ortofoto
- Překryvné vrstvy**
- ☐ Stabilní katastr spojený
  - ☐ SMO5 1. vydání spojená
  - ☐ Kat. území stabilního katastru
  - ☐ Klad Toposekce 3. v. m.
  - ☐ Klad Speciální mapy 3. v. m.
  - ☐ Klad Topo S-1952 1:500 000
  - ☐ Klad Topo S-1952 1:200 000
  - ☐ Klad Topo S-1952 1:100 000
  - ☐ Klad Topo S-1952 1:50 000
  - ☐ Klad Topo S-1952 1:25 000
  - ☐ Klad Topo S-1952 1:10 000
  - ☐ Klad Topo S-1952 1:5000
  - ☐ Klad SM5
  - ☐ Klad MEN Čechy
  - ☐ Klad MEN Morava a Slezsko
  - ☐ Mapa kultur
  - ☐ Katastrální mapa
  - ☐ Mapa pozemkového katastru
  - ☐ Definiční body budov
  - ☐ Názvy ulic



archivnimapy.cuzk.cz/skici/skici/KRM/KRM421018410/KRM421018410\_index.html



[Koupit](#)

[Uložit kompozici](#)



Base Layer

- ☐ avers
- ☐ revers + avers
- ☐ avers + sekce
- ☐ revers + sekce



Indikační skica: KRM421018410 - [Info](#)



archivnimapy.cuzk.cz/skici/skici/KRM/KRM421018410/KRM421018410\_index.html



[Koupit](#)

[Uložit kompozici](#)



Base Layer

- ☐ avers
- ☒ revers + avers
- ☐ avers + sekce
- ☐ revers + sekce



Indikační skica: KRM421018410 - [Info](#)

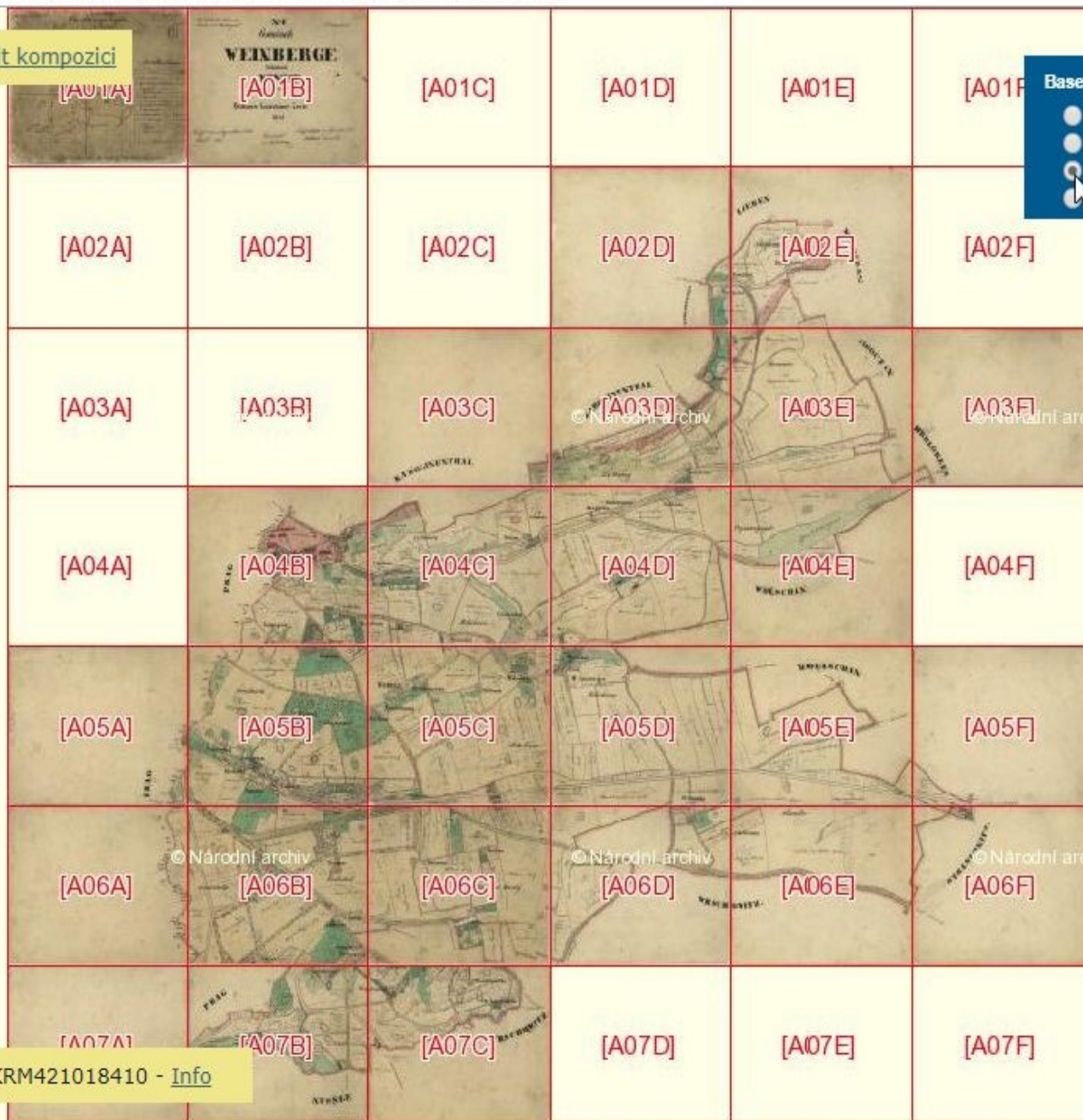


archivnimapy.cuzk.cz/skici/skici/KRM/KRM421018410/KRM421018410\_index.html



Koupit

Uložit kompozici



Base Layer

- ☐ avers
- ☐ revers + avers
- ☒ avers + sekce
- ☐ revers + sekce

Indikační skica: KRM421018410 - [Info](#)



archivnimapy.cuzk.cz/skici/skici/KRM/KRM421018410/KRM421018410\_index.html

[Koupit](#)[Uložit kompozici](#)

[R01A]

[R01B]

[R01C]

[R01D]

[R01E]

[R01F]

Base Layer

- ☐ avers
- ☐ revers + avers
- ☐ avers + sekce
- ☒ revers + sekce

[R02A]

[R02B]

[R02C]

[R02D]

[R02E]

[R02F]

[R03A]

[R03B]

[R03C]

[R03D]

[R03E]

[R03F]

[R04A]

[R04B]

[R04C]

[R04D]

[R04E]

[R04F]

[R05A]

[R05B]

[R05C]

[R05D]

[R05E]

[R05F]

[R06A]

[R06B]

[R06C]

[R06D]

[R06E]

[R06F]

[R07A]

[R07B]

[R07C]

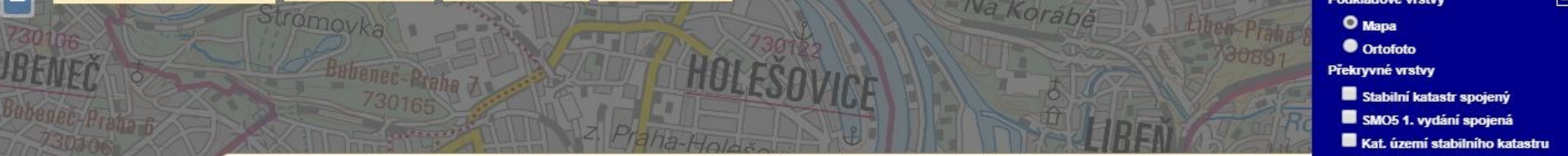
[R07D]

[R07E]

[R07F]

Indikační skica: KRM421018410 - [Info](#)





Výpis archiválií z místa kliku do mapy



Stabilní katastr Čech - Královské Vinohrady, původně Weinberge (Winice)

Indikační skici (Národní archiv)



Císařské povinné otisky map stabilního katastru Čech 1:2880 (1824-1843) [3498-1]

|            |            |            |            |            |
|------------|------------|------------|------------|------------|
| 01         | 02         | 02_06_ad05 | 04         | 05         |
|            |            |            |            |            |
| 3498-1-001 | 3498-1-002 | 3498-1-003 | 3498-1-004 | 3498-1-005 |

**názkup seznam**

Originální mapy stabilního katastru Čech 1:2880 (1824-1843) [3193]



Zavřít

- Podkladové vrstvy**
- ☒ Mapa
  - ☐ Ortofoto
- Překryvné vrstvy**
- ☐ Stabilní katastr spojený
  - ☐ SMO5 1. vydání spojená
  - ☐ Kat. území stabilního katastru
  - ☐ Klad Toposekce 3. v. m.
  - ☐ Klad Speciální mapy 3. v. m.
  - ☐ Klad Topo S-1952 1:500 000
  - ☐ Klad Topo S-1952 1:200 000
  - ☐ Klad Topo S-1952 1:100 000
  - ☐ Klad Topo S-1952 1:50 000
  - ☐ Klad Topo S-1952 1:25 000
  - ☐ Klad Topo S-1952 1:10 000
  - ☐ Klad Topo S-1952 1:5000
  - ☐ Klad SM5
  - ☐ Klad MEN Čechy
  - ☐ Klad MEN Morava a Slezsko
  - ☐ Mapa kultur
  - ☐ Katastrální mapa
  - ☐ Mapa pozemkového katastru
  - ☐ Definiční body budov
  - ☐ Názvy ulic



archivnimapy.cuzk.cz/coc/3498-1/3498-1-003\_index.html

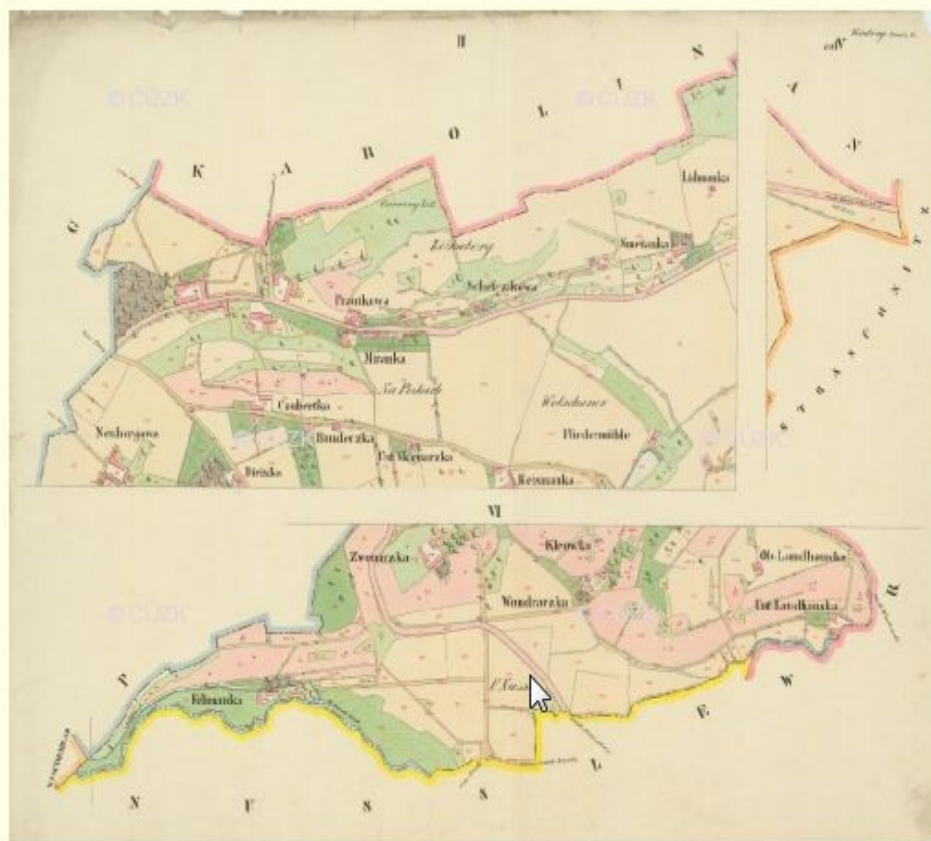


Koupit

Uložit kompozici

© ČÚZK

© ČÚZK





archivnimapy.cuzk.cz/coc/3498-1/3498-1-003\_index.html

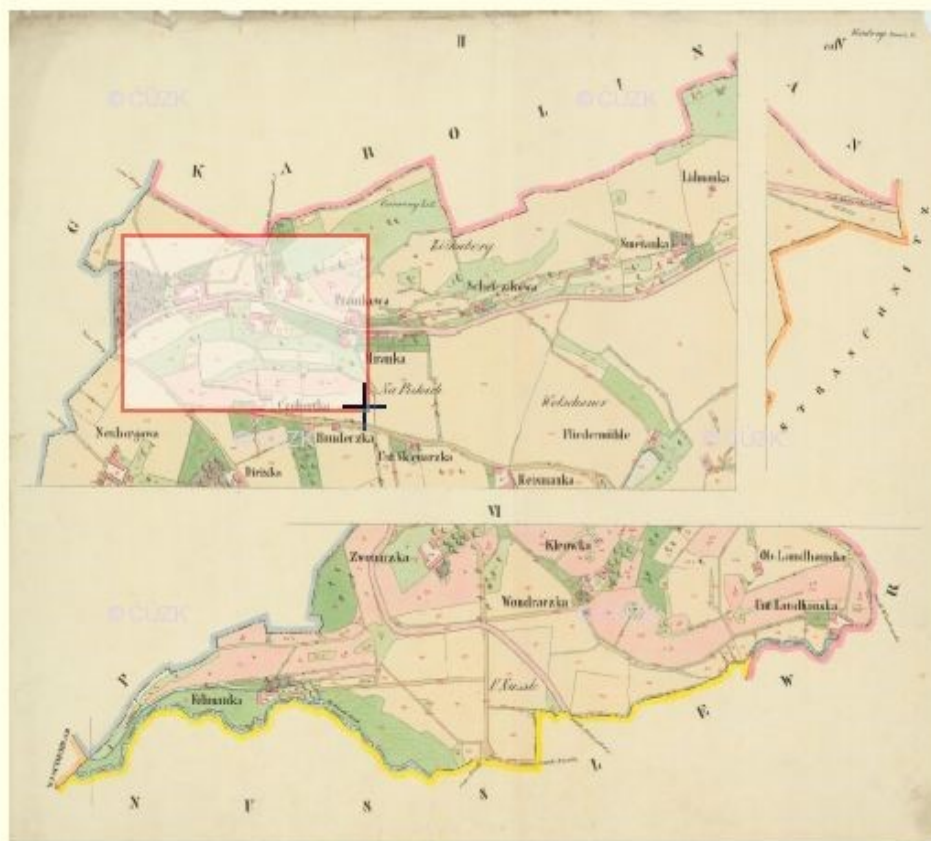


Koupit

Uložit kompozici

© ČÚZK

© ČÚZK



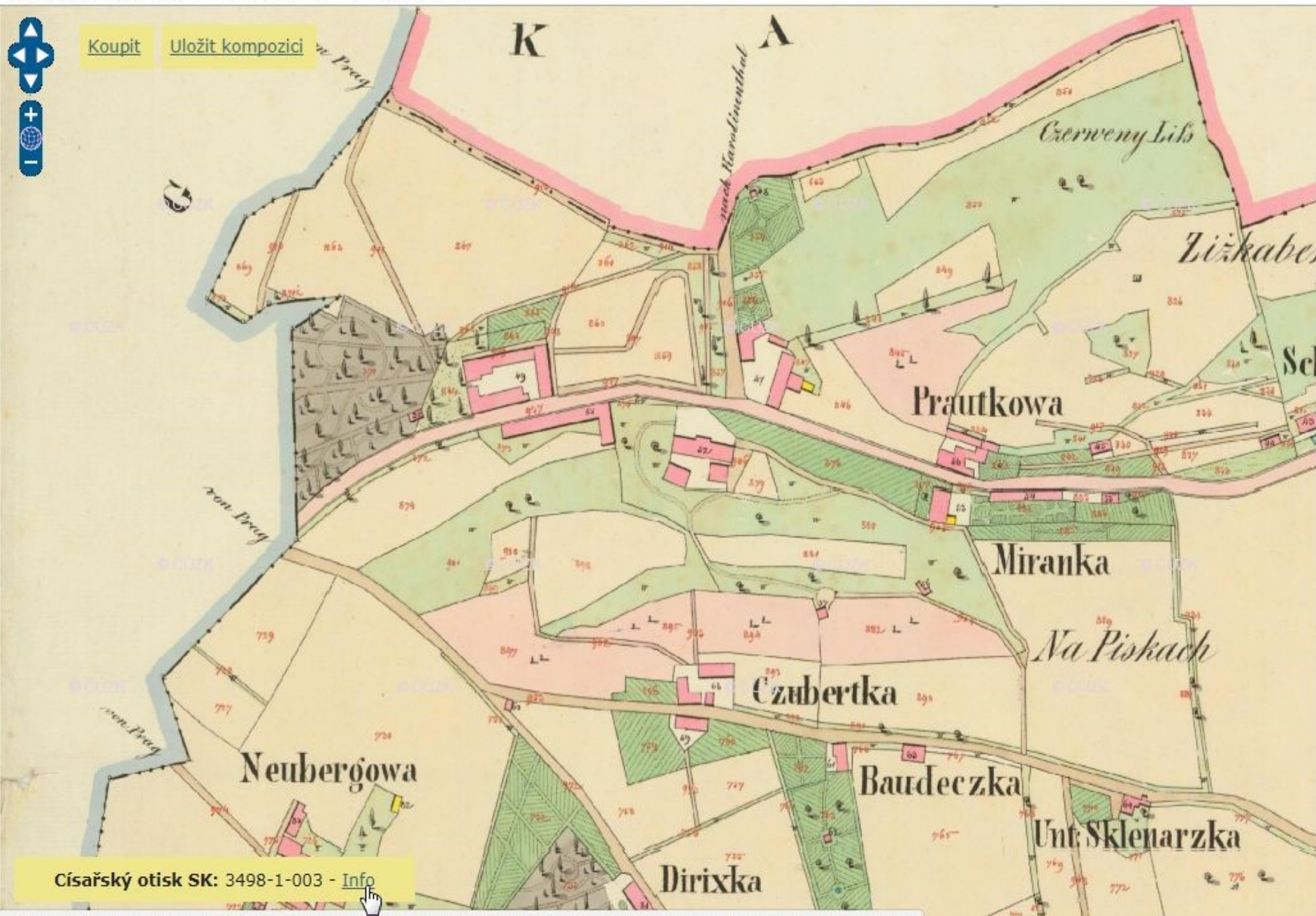


archivnimapy.cuzk.cz/coc/3498-1/3498-1-003\_index.html



Koupit

Uložit kompozici



Císařský otisk SK: 3498-1-003 - Info





archivnimapy.cuzk.cz/coc/3498-1/3498-1-003\_index.html



[Koupit](#)

[Uložit kompozici](#)

## Císařský povinný otisk mapy stabilního katastru Čech

Objednávkové číslo: 3498-1-003



### Další informace:

[Odkaz na kartu Vademecum ÚAZK](#)

Signatura: B2/a/6

Inventární číslo: 3498

Zobrazené území: Vinohrady

Název mapy: Královské Vinohrady, berní okres Královské Vinohrady

Podnázev: Weinberge (Winice)

Listů/stran celkem: 5

Rozpis počtu listů: 5

Datace od: 1841

Datace do: 1841

Rozpis datace: 1841

[Všechny mapové listy katastru 3498-1](#)

[Legenda k mapám stabilního katastru](#)

[Informace o mapách stabilního katastru](#)

Císařský otisk SK: 3498-1-003 - [Info](#)

X - Zavřít





## Vademecum Ústředního archivu zeměměřictví a katastru

ÚVOD

PROCHÁZET A HLEDAT

POMOCNÝ POHLED ✕

Nyní jste zde: [ÚAZK ... \(107359\)](#) > [Fondy a sbírky ÚAZK \(107359\)](#) > [B Fondy katastrální \(od 1785\) \(28235\)](#)> [B2 Stabílní katastr, jeho obnova a údržba \(1824-1957\) \(20545\)](#) > [B2/a Měřický operát \(20545\)](#)> [B2/a/6 Císařské povinné otisky 1 : 2 880 \(1824-1843, 1851-1871\) \(9139\)](#) > [B2/a/6C Čechy \(9139\)](#)

## B2/a/6C • 3498 • Královské Vinohrady, berní okres Královské Vinohrady



Typ záznamu: Mapový materiál

HTML odkaz: [aplikace Archivní mapy: 3498-1](#)

Archiv: ÚAZK

Číslo NAD: 8

Název jednotky: Císařské povinné otisky 1 : 2 880 (1824-1843, 1851-1871) - Čechy

Signatura: B2/a/6C

Inventární číslo: 3498

Zobrazené území: Vinohrady

Název mapy: Královské Vinohrady, berní okres Královské Vinohrady

Podnázev: Weinberge (Winice)

Listů/stran celkem: 5

Rozpis počtu listů: 5

Datace od: 1841

Datace do: 1841

Rozpis datace: 1841



i Vyhledat podle:

Signatura:

Inventární číslo:

i Typ dat:

Digitalizované archiválie

i Umístění hledaného výrazu:

Kdekoliv

Na začátku

Na konci

Celé slovo

i Viceslovný výraz:

a zároveň

alespoň jeden

jako fráze

i Zvolte časové období:

Od:

Do:







Měřítko:

Vše



Stabilní katastr Čech - Královské Vinohrady, původně Weinberge (Winice)

Císařské povinné otisky map stabilního katastru Čech 1:2880 (1824-1843) [3498-1]

| 01  | 02  | 02_06_ad05  | 04  | 05   | nákup<br>seznam   |
|---|---|---|---|--|---|
|  |  |  |  |  |   |
| 3498-1-001  | 3498-1-002  | 3498-1-003  | 3498-1-004  | 3498-1-005   |  |



archivnimapy.cuzk.cz/coc/3498-1/3498-1-003\_index.html



[Koupit](#)

[Uložit kompozici](#)

## Císařský povinný otisk mapy stabilního katastru Čech

Objednávkové číslo: 3498-1-003



### Další informace:

[Odkaz na kartu Vademecum ÚAZK](#)

Signatura: B2/a/6

Inventární číslo: 3498

Zobrazené území: Vinohrady

Název mapy: Královské Vinohrady, berní okres Královské Vinohrady

Podnázev: Weinberge (Winice)

Listů/stran celkem: 5

Rozpis počtu listů: 5

Datace od: 1841

Datace do: 1841

Rozpis datace: 1841

[Všechny mapové listy katastru 3498-1](#)

[Legenda k mapám stabilního katastru](#)

[Informace o mapách stabilního katastru](#)

Císařský otisk SK: 3498-1-003 - [Info](#)

X - Zavřít



**Stabilní katastr Čech - Královské Vinohrady, původně Weinberge (Winice)**

Císařské povinné otisky map stabilního katastru Čech 1:2880 (1824-1843) [3498-1]

01



3498-1-001

02



3498-1-002

02\_06\_ad05



3498-1-003

04



3498-1-004

05



3498-1-005

**nákup  
seznam**





[Stáhnout](#) [Katalog objektů](#)

# VORSCHRIFT

## ZUR ZEICHNUNG DER KATASTRAL PLÄNE.

### Kultur Gattungen.

1. Aufl.

| Zier Gärten. | Obst Gärten.   | Gewürz Gärten. | Wein Gärten. | Stupfen Gärten. | Seltenes Obst. | Wupp Gärten. | Tafeln Obst. | Trockne Wälder. | Nasse Wälder. | Wiesen und Weiden. |
|--------------|----------------|----------------|--------------|-----------------|----------------|--------------|--------------|-----------------|---------------|--------------------|
|              |                |                |              |                 |                |              |              |                 |               |                    |
| Wälder.      | Gewürz Gärten. | Obst Gärten.   | Wälder.      | Wälder.         | Obst Gärten.   | Obst Gärten. | Obst Gärten. | Obst Gärten.    | Obst Gärten.  | Obst Gärten.       |
| W.           | G.             | G.             | G.           | G.              | G.             | G.           | G.           | G.              | G.            | G.                 |

| Gewässer. | Landwälder. | Landwälder. | Landwälder. | Landwälder. | Landwälder. | Landwälder. | Landwälder. | Landwälder. | Landwälder. | Landwälder. |
|-----------|-------------|-------------|-------------|-------------|-------------|-------------|-------------|-------------|-------------|-------------|
|           |             |             |             |             |             |             |             |             |             |             |
| Gewässer. | Landwälder. | Landwälder. | Landwälder. | Landwälder. | Landwälder. | Landwälder. | Landwälder. | Landwälder. | Landwälder. | Landwälder. |
| G.        | L.          | L.          | L.          | L.          | L.          | L.          | L.          | L.          | L.          | L.          |

| Gebäude. | Gebäude. | Gebäude. | Gebäude. | Gebäude. | Gebäude. | Gebäude. | Gebäude. | Gebäude. | Gebäude. | Gebäude. |
|----------|----------|----------|----------|----------|----------|----------|----------|----------|----------|----------|
|          |          |          |          |          |          |          |          |          |          |          |
| Gebäude. | Gebäude. | Gebäude. | Gebäude. | Gebäude. | Gebäude. | Gebäude. | Gebäude. | Gebäude. | Gebäude. | Gebäude. |
| G.       | G.       | G.       | G.       | G.       | G.       | G.       | G.       | G.       | G.       | G.       |

### Conventionelle Bezeichnungen.

| Linien. | Linien. | Linien. | Linien. | Linien. | Linien. | Linien. | Linien. | Linien. | Linien. | Linien. |
|---------|---------|---------|---------|---------|---------|---------|---------|---------|---------|---------|
|         |         |         |         |         |         |         |         |         |         |         |
| Linien. | Linien. | Linien. | Linien. | Linien. | Linien. | Linien. | Linien. | Linien. | Linien. | Linien. |
| L.      | L.      | L.      | L.      | L.      | L.      | L.      | L.      | L.      | L.      | L.      |

### Schrift.

| Schrift. | Schrift. | Schrift. | Schrift. | Schrift. | Schrift. | Schrift. | Schrift. | Schrift. | Schrift. | Schrift. |
|----------|----------|----------|----------|----------|----------|----------|----------|----------|----------|----------|
|          |          |          |          |          |          |          |          |          |          |          |
| Schrift. | Schrift. | Schrift. | Schrift. | Schrift. | Schrift. | Schrift. | Schrift. | Schrift. | Schrift. | Schrift. |
| S.       | S.       | S.       | S.       | S.       | S.       | S.       | S.       | S.       | S.       | S.       |

#### GEMEINDE GRENZEN

Ortschaften.

Einzelne Gebäude.

#### GEMEINDE GRENZEN

Ortschaften.

Einzelne Gebäude.



Stáhnout Katalog objektů



1276

## Kultur Gattungen.

2. 0004

|                  |                  |                   |  |  |                  |                  |                  |                  |                  |                  |
|------------------|------------------|-------------------|--|--|------------------|------------------|------------------|------------------|------------------|------------------|
| Zier Gärten      | Obst Gärten      | Graubee Gärten    | Wein Gärten  | Engeln Gärten  | Mattens Gärten   | Stopp Gärten     | Tafeln Gärten    | Tafeln Wälder    | Nadel Wälder     | Wälder in Gärten |
|                  |                  |                   |  |  |                  |                  |                  |                  |                  |                  |
| Wälder           | Garten in Wälder | Wälder in Gärten  | Wälder in Gärten   | Wälder in Gärten   | Wälder in Gärten | Wälder in Gärten | Wälder in Gärten | Wälder in Gärten | Wälder in Gärten | Wälder in Gärten |
| W                | W                | W                 | W  | W  | W                | W                | W                | W                | W                | W                |
| Garten in Gärten | Engeln Gärten    | Landschaft Wälder | Wälder in Gärten, Wälder in Gärten, Wälder in Gärten, Wälder in Gärten |  |                  |                  | Wälder in Gärten |                  | Garten in Gärten | Wälder in Gärten |
|                  |                  |                   |  |  |                  |                  |                  |                  |                  |                  |
| Garten in Gärten | Obst Gärten      | Schnee in Gärten  | Landschaft Gärten  | Wälder in Gärten, Wälder in Gärten, Wälder in Gärten, Wälder in Gärten |                  |                  |                  | Garten in Gärten | Obst Gärten      | Wälder in Gärten |
|                  |                  |                   |  |  |                  |                  |                  |                  |                  |                  |

● 〇〇〇〇

© Cengage

— *Reichen*

 Öffentliche Gesundheit

Gebäude.

*Stenocercus Gekkonidae*

*W. carolinensis* *G. Schreb.*

| Page | Reading  |
|------|--|
| 1    | 1. The first part of the book is a history of the world from the beginning of time to the present day.           |
| 2    | 2. The second part of the book is a history of the world from the present day to the future.                     |
| 3    | 3. The third part of the book is a history of the world from the future to the end of time.                      |
| 4    | 4. The fourth part of the book is a history of the world from the end of time to the beginning of time.          |
| 5    | 5. The fifth part of the book is a history of the world from the beginning of time to the end of time.           |
| 6    | 6. The sixth part of the book is a history of the world from the end of time to the beginning of time.           |
| 7    | 7. The seventh part of the book is a history of the world from the beginning of time to the end of time.         |
| 8    | 8. The eighth part of the book is a history of the world from the end of time to the beginning of time.          |
| 9    | 9. The ninth part of the book is a history of the world from the beginning of time to the end of time.           |
| 10   | 10. The tenth part of the book is a history of the world from the end of time to the beginning of time.          |
| 11   | 11. The eleventh part of the book is a history of the world from the beginning of time to the end of time.       |
| 12   | 12. The twelfth part of the book is a history of the world from the end of time to the beginning of time.        |
| 13   | 13. The thirteenth part of the book is a history of the world from the beginning of time to the end of time.     |
| 14   | 14. The fourteenth part of the book is a history of the world from the end of time to the beginning of time.     |
| 15   | 15. The fifteenth part of the book is a history of the world from the beginning of time to the end of time.      |
| 16   | 16. The sixteenth part of the book is a history of the world from the end of time to the beginning of time.      |
| 17   | 17. The seventeenth part of the book is a history of the world from the beginning of time to the end of time.    |
| 18   | 18. The eighteenth part of the book is a history of the world from the end of time to the beginning of time.     |
| 19   | 19. The nineteenth part of the book is a history of the world from the beginning of time to the end of time.     |
| 20   | 20. The twentieth part of the book is a history of the world from the end of time to the beginning of time.      |
| 21   | 21. The twenty-first part of the book is a history of the world from the beginning of time to the end of time.   |
| 22   | 22. The twenty-second part of the book is a history of the world from the end of time to the beginning of time.  |
| 23   | 23. The twenty-third part of the book is a history of the world from the beginning of time to the end of time.   |
| 24   | 24. The twenty-fourth part of the book is a history of the world from the end of time to the beginning of time.  |
| 25   | 25. The twenty-fifth part of the book is a history of the world from the beginning of time to the end of time.   |
| 26   | 26. The twenty-sixth part of the book is a history of the world from the end of time to the beginning of time.   |
| 27   | 27. The twenty-seventh part of the book is a history of the world from the beginning of time to the end of time. |
| 28   | 28. The twenty-eighth part of the book is a history of the world from the end of time to the beginning of time.  |
| 29   | 29. The twenty-ninth part of the book is a history of the world from the beginning of time to the end of time.   |
| 30   | 30. The thirtieth part of the book is a history of the world from the end of time to the beginning of time.      |
| 31   | 31. The thirty-first part of the book is a history of the world from the beginning of time to the end of time.   |
| 32   | 32. The thirty-second part of the book is a history of the world from the end of time to the beginning of time.  |
| 33   | 33. The thirty-third part of the book is a history of the world from the beginning of time to the end of time.   |
| 34   | 34. The thirty-fourth part of the book is a history of the world from the end of time to the beginning of time.  |
| 35   | 35. The thirty-fifth part of the book is a history of the world from the beginning of time to the end of time.   |
| 36   | 36. The thirty-sixth part of the book is a history of the world from the end of time to the beginning of time.   |
| 37   | 37. The thirty-seventh part of the book is a history of the world from the beginning of time to the end of time. |
| 38   | 38. The thirty-eighth part of the book is a history of the world from the end of time to the beginning of time.  |
| 39   | 39. The thirty-ninth part of the book is a history of the world from the beginning of time to the end of time.   |
| 40   | 40. The fortieth part of the book is a history of the world from the end of time to the beginning of time.       |
| 41   | 41. The forty-first part of the book is a history of the world from the beginning of time to the end of time.    |
| 42   | 42. The forty-second part of the book is a history of the world from the end of time to the beginning of time.   |
| 43   | 43. The forty-third part of the book is a history of the world from the beginning of time to the end of time.    |
| 44   | 44. The forty-fourth part of the book is a history of the world from the end of time to the beginning of time.   |
| 45   | 45. The forty-fifth part of the book is a history of the world from the beginning of time to the end of time.    |
| 46   | 46. The forty-sixth part of the book is a history of the world from the end of time to the beginning of time.    |
| 47   | 47. The forty-seventh part of the book is a history of the world from the beginning of time to the end of time.  |
| 48   | 48. The forty-eighth part of the book is a history of the world from the end of time to the beginning of time.   |
| 49   | 49. The forty-ninth part of the book is a history of the world from the beginning of time to the end of time.    |
| 50   | 50. The fiftieth part of the book is a history of the world from the end of time to the beginning of time.       |

### Convenzionelle Bezeichnungen.

Schrift

(für das holländische Reich)

## GEMEINDE GRENZEN

## GEMEINDE GRENZEN

## Ortschaften

*Riede, Wäldungen*

### Einzelne Gebäude

|           |                               |
|-----------|-------------------------------|
| 17. April | Flüsse und andere Gegenstände |
|-----------|-------------------------------|

### Ortschaften

— *Die Waldungen.*

### Eingelne Gebäude

These are some of the things that





# ÚAZK

## Císařské povinné otisky map stabilního katastru (legenda)

[Stáhnout](#) [Katalog objektů](#)

© CUZK

© CUZK

© CUZK

© CUZK

**PŘEDPIS**  
KE KRESBĚ KATASTRÁLNÍCH PLÁNŮ  
**Druhý kultur.**

● původní  
● český překlad

**Budovy.**

Obvyklá označení (mapové značky).

**OBEČN Í HRANICE.**

**Města, obce.**

**Jednotlivé budovy.**

**OBEČN Í HRANICE.**

**Města, obce.**

**Jednotlivé budovy.**

ÚAZK

Císařské povinné otisky  
map stabilního katastru (legenda)

Stáhnout legendu císařských povinných otisků  
stabilního katastru [původní](#) nebo [překlad](#)



Stáhnout legendu toposekcí 3. vojenského mapování  
[spojenou](#) nebo části [1](#) [2](#) [3](#) [4](#) [5](#) [6](#)



Stáhnout legendu topografických map v systému S-1952  
[zde](#)

konec



[Stáhnout] Katalog objektů








### Druidy kultur.

- původní
- český překlad

[illegible]

**Budong.**

 *Herzly*,  *Pyramus budong*,  *Totus budong (negulid)*,  *Nodius budong (bubius galat)*,  *Zorion*

Obvyklá označení (mapové značky).

[illegible]

Here's what you need to know:

Floris.

Her father's name is not known.

## OBEČNÍ HRANICE.

### OBEČNÍ HRANICE.

**Města, obce.**  
**Jednotlivé budovy.**

**Města, obce.**  
Jednotlivé budovy.

*Promístní názvy ...  
Relig. a ostatní obkazy.*

1894. *Stenistius nancyi*. *hookingii*. *lives peruviana*.  
1895. *Stenistius nancyi*. *hookingii*. *lives peruviana*.

ÚAZK

Císařské povinné otisky  
map stabilního katastru (legenda)



Fakulta aplikovaných věd  
katedra matematiky  
oddělení geomatiky

# ***KATALOG OBJEKTŮ STABILNÍHO KATASTRU***

konec



ÚAZK

Císařské povinné otisky  
máp stabilního katastru (legenda)

## 2. Polohopis

### 2.1 Hranice

| Číslo značky | Varianta | Předmět           |                   | Datace | Grafické znázornění<br>v měřítku<br>1 : 2 880 | Číslo značky<br>VII    |
|--------------|----------|-------------------|-------------------|--------|---|------------------------|
|              |          | Překlad           | Originál          |        |   |                        |
| K21-01       |          | zemská hranice    | Länder Grenzen    | 1      |   | <a href="#">V21-01</a> |
| K21-02       |          | hranice monarchie | Monarchie Grenzen | 2      |   |                        |
| K21-03       |          | státní hranice    |                   | 3      |   |                        |
| K21-04       |          | krajská hranice   | Kreis Grenzen     | 1      |   |                        |
| K21-05       |          | hranice provincie | Provinz Grenzen   | 2      |   | <a href="#">V21-02</a> |
| K21-06       |          | zemská hranice    |                   | 3      |   |                        |
| K21-07       |          | hranice komitátu  | Komitate Grenzen  | 2      |   |                        |
| K21-08       |          | okresní hranice   | Bezirks Grenzen   | 1      |   |                        |
|              |          |                   |                   | 2      |   |                        |
|              |          |                   | Gemeinde Grenzen  | 1      |   |                        |

konec



Pilsner Vorstadt

# Císařské otisky

Císařské povinné otisky stabilního katastru

## Císařské povinné otisky stabilního katastru 1:2880

Soubor tvoří 11 732 katastrálních map (Čechy 8444, Morava a Slezsko 3288) na 46 732 mapových listech (Čechy 31 209, Morava a Slezsko 15 523) různých rozměrů. Základní rozměr je 60x71,5 cm.

Jeden z otisků originální mapy (viz text o [stabilním katastru](#)), který byl opatřený popisem parcelních čísel a kolorovaný, byl určen k archivaci v Centrálním archivu pozemkového katastru ve Vídni. Je znám jako císařský povinný otisk (Kaiserpflichtexemplar). Barevné provedení je stejné jako u originálních map, okrové role, šedé lesy, sytě zelené zahrady a parky, světle zelené pastviny, karmínové zděné budovy, kamenné mosty, jezy a silnice, v tmavém odstínu karmínové významné stavby, žluté dřevěné budovy, mosty a jezy, hnědé cesty, modré vodní toky a plochy a různobarevné lemovky hranic se sousedními obcemi (viz [legenda](#)). V bílé barvě jsou ponechány dvory a nádvoří, veřejná prostranství a půda, kterou nebylo možné obdělávat, např. kamení. Na zadní straně mapového listu je podpis pracovníka, který mapu vybarvil a revizora.

V souboru chybí císařské otisky z území, které bylo v roce 1938 připojeno k Německé říši. Byly v rámci spisové rozluky postoupeny podle územní příslušnosti do Mnichova, Vídně a Katovic. Jejich rovnocennou náhradou jsou originální mapy. Případné chybějící listy jsou podle možnosti nahrazeny otisky originálních map.

Text zpracovaly: Ing. Pavla Kostková, Ing. Jitka Římalová

# STABILNÍ KATASTR



Soubor tvoří 11 732 katastrálních map (Čechy 8444, Morava a Slezsko 3288) na 46 732 mapových listech (Čechy 31 209, Morava a Slezsko 15 523) různých rozměrů. Základní rozměr je 60x71,5 cm.

Jeden z otisků originální mapy (viz text o [stabilním katastru](#)), který byl opatřený popisem parcelních čísel a kolorovaný, byl určen k archivaci v Centrálním archivu pozemkového katastru ve Vídni. Je znám jako císařský povinný otisk (Kaiserpflichtexemplar). Barevné provedení je stejné jako u originálních map, okrové role, šedé lesy, sytě zelené zahrady a parky, zelené louky, světle zelené pastviny, karmínové zděné budovy, kamenné mosty, jezy a silnice, v tmavém odstínu karmínové významné stavby, žluté dřevěné budovy, mosty a jezy, hnědé cesty, modré vodní toky a plochy a různobarevné lemovky hranic se sousedními obcemi (viz [legenda](#)). V bílé barvě jsou ponechány dvory a nádvoří, veřejná prostranství a půda, kterou nebylo možné obdělávat, např. kamení. Na zadní straně mapového listu je podpis pracovníka, který mapu vybarvil a revizora.


V souboru chybí císařské otisky z území, které bylo v roce 1938 připojeno k Německé říši. Byly v rámci spisové rozluky postoupeny podle územní příslušnosti do Mnichova, Vídně a Katovic. Jejich rovnocennou náhradou jsou originální mapy. Případné chybějící listy jsou podle možnosti nahrazeny otisky originálních map.

Text zpracovaly: Ing. Pavla Kostková, Ing. Jitka Římalová



0:24 / 0:52





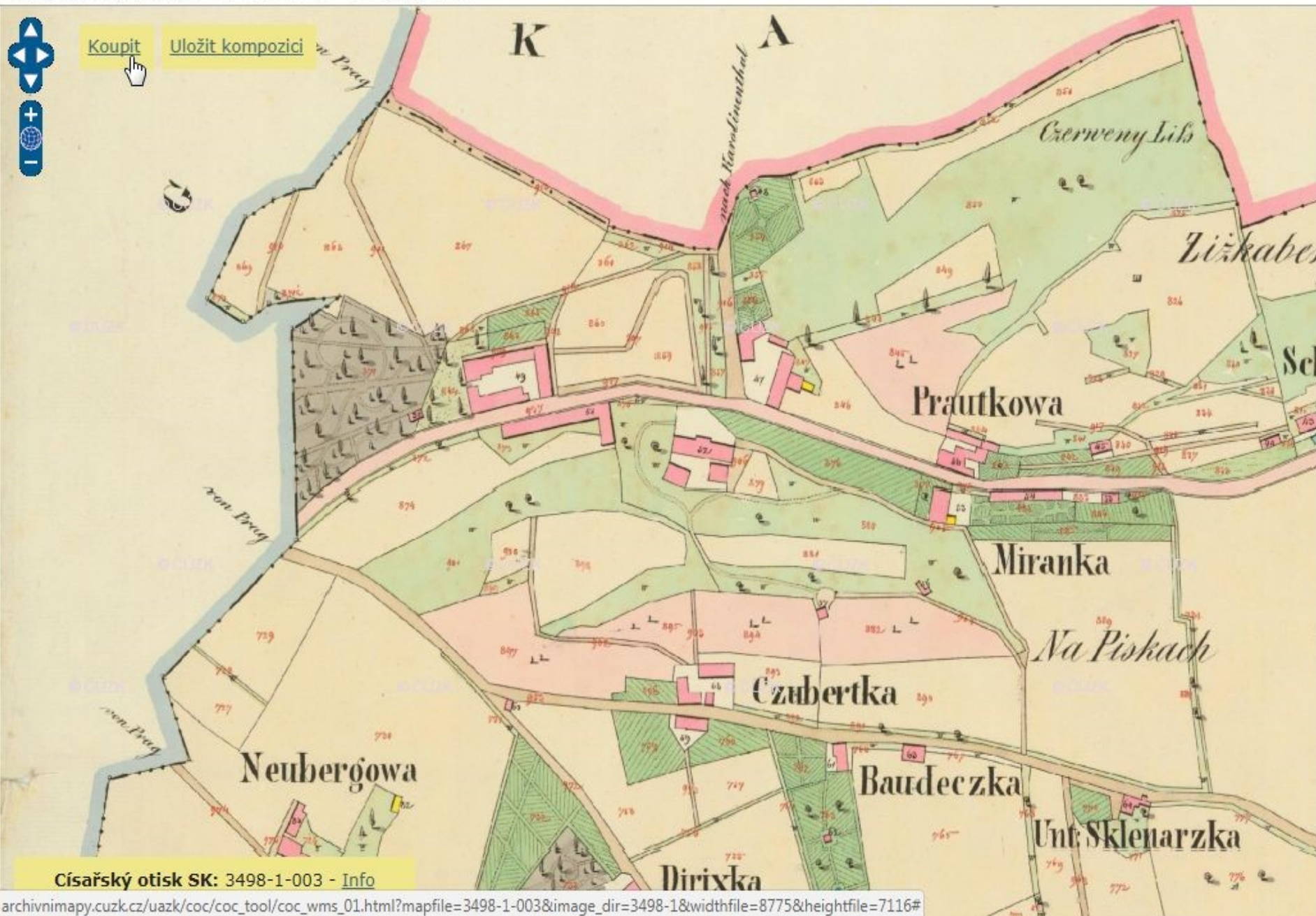


archivnimapy.cuzk.cz/coc/3498-1/3498-1-003\_index.html



Koupit

Uložit kompozici



Císařský otisk SK: 3498-1-003 - Info

archivnimapy.cuzk.cz/uazk/coc/coc\_tool/coc\_wms\_01.html?mapfile=3498-1-003&image\_dir=3498-1&widthfile=8775&heightfile=7116#



Koupit

Uložit kompozici

## Nákupní seznam

císařských povinných otisků stabilního katastru Čech

### Nákupní seznam "Datové sady"

[Přidat mapový list 3498-1-003](#)

[Přidat další mapové listy](#) z celého katastru 3498-1

[Poslat nákupní seznam do košíku aplikace E-shop](#)

[Vymazat nákupní seznam](#)

### Nákupní seznam "Tištěné mapy"

[Přidat mapový list 3498-1-003](#)

[Přidat další mapové listy](#) z celého katastru 3498-1

[Poslat nákupní seznam do košíku aplikace E-shop](#)

[Vymazat nákupní seznam](#)

Nákupní seznam slouží k průběžnému přidávání císařských povinných otisků do seznamu, který je uložen na Vašem zařízení. Dokončený seznam je nakonec možné vložit přímo do nákupního košíku aplikace E-shop na Geoportálu ČÚZK a po přihlášení dokončit jejich nákup.

X - Zavřít

Císařský otisk SK: 3498-1-003 - [Info](#)





Koupit

Uložit kompozici

## Nákupní seznam

císařských povinných otisků stabilního katastru Čech

### Nákupní seznam "Datové sady"

[Přidat mapový list 3498-1-003](#)

[Přidat další mapové listy](#) z celého katastru 3498-1



☒ 3498-1-003

[Poslat nákupní seznam do košíku aplikace E-shop](#)

[Vymazat nákupní seznam](#)

### Nákupní seznam "Tištěné mapy"

[Přidat mapový list 3498-1-003](#)

[Přidat další mapové listy](#) z celého katastru 3498-1

[Poslat nákupní seznam do košíku aplikace E-shop](#)

[Vymazat nákupní seznam](#)

Nákupní seznam slouží k průběžnému přidávání císařských povinných otisků do seznamu, který je uložen na Vašem zařízení. Dokončený

X - Zavřít

Císařský otisk SK: 3498-1-003 - [Info](#)



Koupit

Uložit kompozici

### Výběr mapových listů z území stabilního katastru

Královské Vinohrady - původně Weinberge (Winice) - 1841 - úplné - [3498-1]



☐ 3498-1-001



☐ 3498-1-002



☒ 3498-1-003



☐ 3498-1-004



☐ 3498-1-005

Jednotlivé změny výběru se přímo ukládají do "Nákupního seznamu"

konec

Nákupní seznam slouží k průběžnému přidávání císařských povinných otisků do seznamu, který je uložen na Vašem zařízení. Dokončený

X - Zavřít





Koupit

Uložit kompozici

### Výběr mapových listů z území stabilního katastru

Královské Vinohrady - původně Weinberge (Winice) - 1841 - úplné - [3498-1]



☐ 3498-1-001



☒ 3498-1-002



☒ 3498-1-003



☐ 3498-1-004



☐ 3498-1-005

Jednotlivé změny výběru se přímo ukládají do "Nákupního seznamu"

konec

Nákupní seznam slouží k průběžnému přidávání císařských povinných otisků do seznamu, který je uložen na Vašem zařízení. Dokončený

X - Zavřít

Císařský otisk SK: 3498-1-003 - [Info](#)

Dirixka

marzka



Koupit

Uložit kompozici

## Nákupní seznam

císařských povinných otisků stabilního katastru Čech

### Nákupní seznam "Datové sady"

[Přidat mapový list 3498-1-003](#)

[Přidat další mapové listy](#) z celého katastru 3498-1



☒ 3498-1-002



☒ 3498-1-003



☒ 3498-1-005

[Poslat nákupní seznam do košíku aplikace E-shop](#)

[Vymazat nákupní seznam](#)

### Nákupní seznam "Tištěné mapy"

[Přidat mapový list 3498-1-003](#)

[Přidat další mapové listy](#) z celého katastru 3498-1

[Poslat nákupní seznam do košíku aplikace E-shop](#)

[Vymazat nákupní seznam](#)

Nákupní seznam slouží k průběžnému přidávání císařských povinných otisků do seznamu, který je uložen na Vašem zařízení. Dokončený

X - Zavřít





# Geoportál ČÚZK

přístup k mapovým produktům a službám resortu



Česky English

Přihlášení do aplikací



Vítejte

Aplikace

Datové sady

Síťové služby

INSPIRE

E-shop

Geoprohlížeč

Nahližení do KN

ISKN

RÚIAN

Archiv-WEB

Geodetické aplikace

Archiv LMS

Archivní mapy

Metadata

Mobilní aplikace

Nyní jste zde: Aplikace / E-shop

Zadejte klíčové slovo pro vyhledání produktu

Hledejte v produktech



Vybraný produkt: Císařské otisky stabilního katastru Čech



1:3657590



S-JTSK / Krovak: Y=737145 X=974279

→ Výběr produktu

↪ Zadání rozsahu



-Výběr prostorovou jednotkou-

Zobraz v mapě

Dát do výběru

↪ Informace o produktu

↪ Máte vybráno

| Název        | Ks | Cena |   |
|--------------|----|------|---|
| ☐ 3498-1-002 | 1  | 25   | ? |
| ☐ 3498-1-003 | 1  | 25   | ? |
| ☐ 3498-1-005 | 1  | 25   | ? |

Základní cena celkem: 75 Kč

Zobraz výběr

Vymazat

Košík

→ Odkazy



# Geoportál ČÚZK

přístup k mapovým produktům a službám resortu



Vítejte

Aplikace

Datové sady

Síťové služby

INSPIRE

E-shop

Geoprohlížeč

Nahlížení do KN

ISKN

RÚIAN

Archiv-WEB

Geodetické aplikace

Archiv LMS

Archivní mapy

Metadata

Mobilní aplikace

Nyní jste zde: **Aplikace** / E-shop

## Košík

1 obsah košíku 2 sestavená žádost 3 potvrzení žádosti

| Produkt<br>Kat. č.                       | Vydejní jednotka           | Počet<br>jedin. | ks/<br>km2 | Typ            | Formát dat | Cena<br>Sleva | Vymaž |
|--|----------------------------|-----------------|------------|----------------|------------|---------------|-------|
| Císařské otisky stabilního katastru Čech |                            |                 |            |                |            | 75            | X     |
| 63811                                    | mapový list Císařský otisk | 3               | 3          | Digitální data | JPG        | 0             |       |
| Základní cena celkem:                    |                            |                 |            |                |            | 75 Kč         |       |
| Sleva za aktualizovaná data:             |                            |                 |            |                |            | 0 Kč          |       |
| Sleva pro bezplatný výdej dat:           |                            |                 |            |                |            | 0 Kč          |       |
| Vypočtená cena:                          |                            |                 |            |                |            | 75 Kč         |       |

→ **Přihlásit** ▶ Nový uživatel

← **Vymazat košík** ▶ Vymazat neaktuální ▶ Zpět na výběr

Nejste přihlášení do aplikace. Přihlašte se prosím pomocí odkazu [přihlášení](#) v pravém menu.  
Pokud jste nový uživatel, zaregistrujte se prosím pomocí odkazu [nový uživatel](#) v pravém menu.

Poznámky k vypočtené ceně:

1. Zeměměřický úřad není plátcem DPH.
2. Konečná cena se od vypočtené ceny může lišit. Ceny a přírůžky naleznete v [Ceníku ZÚ](#).

Po kontrole údajů pokračujte prosím dalšími kroky k vytvoření žádosti. Žádost se stává závaznou až po použití tlačítka **Odeslat žádost**, umístěného na poslední stránce objednávkového procesu, a zobrazení potvrzení Žádosti.

### Uživatel

- [přihlášení](#)
- [nový uživatel](#)
- [ochrana osobních údajů](#)
- [zapomenuté heslo](#)
- [obnovení účtu](#)

Copyright © 2010 ČÚZK, Všechna práva vyhrazena

Kontakt: Pod sídlištěm 9/1800, 182 11 Praha 8, tel.: +420 284 041 111, fax: +420 284 041 416, [Uživatelská podpora](#)

[Mapa stránek](#) [Prohlášení o přístupnosti](#)

.IP: 46.135.47.109





# Geoportál ČÚZK

přístup k mapovým produktům a službám resortu

[Česky](#) [English](#)

Přihlášení do aplikací

Košík (1) 75Kč

Svoboda n. Úpou

[Vítejte](#)[Aplikace](#)[Datové sady](#)[Síťové služby](#)[INSPIRE](#)[E-shop](#)[Geoprohlížeč](#)[Nahlížení do KN](#)[ISKN](#)[RÚIAN](#)[Archiv-WEB](#)[Geodetické aplikace](#)[Archiv LMS](#)[Archivní mapy](#)[Metadata](#)[Mobilní aplikace](#)Nyní jste zde: [Aplikace](#) / [E-shop](#)

## Přihlášení

 Uživatelské jméno  HesloPoložky označené ☐ je nutno vyplnit, položky označené ☐ jsou nepovinné [Přihlásit](#)Jste nový uživatel - [zaregistrujte se](#).Zapomněli jste heslo - [vygenerujte si nové](#).Při ztrátě uživatelského jména i hesla nás kontaktujte na [podpora.zums@cuzk.cz](mailto:podpora.zums@cuzk.cz).

### Uživatel

- [přihlášení](#)
- [nový uživatel](#)
- [ochrana osobních údajů](#)
- [zapomenuté heslo](#)
- [obnovení účtu](#)

Copyright © 2010 ČÚZK, Všechna práva vyhrazena

Kontakt: Pod sídlištěm 9/1800, 182 11 Praha 8, tel.: +420 284 041 111, fax: +420 284 041 416, [Uživatelská podpora](#)[Mapa stránek](#)[Prohlášení o přístupnosti](#)

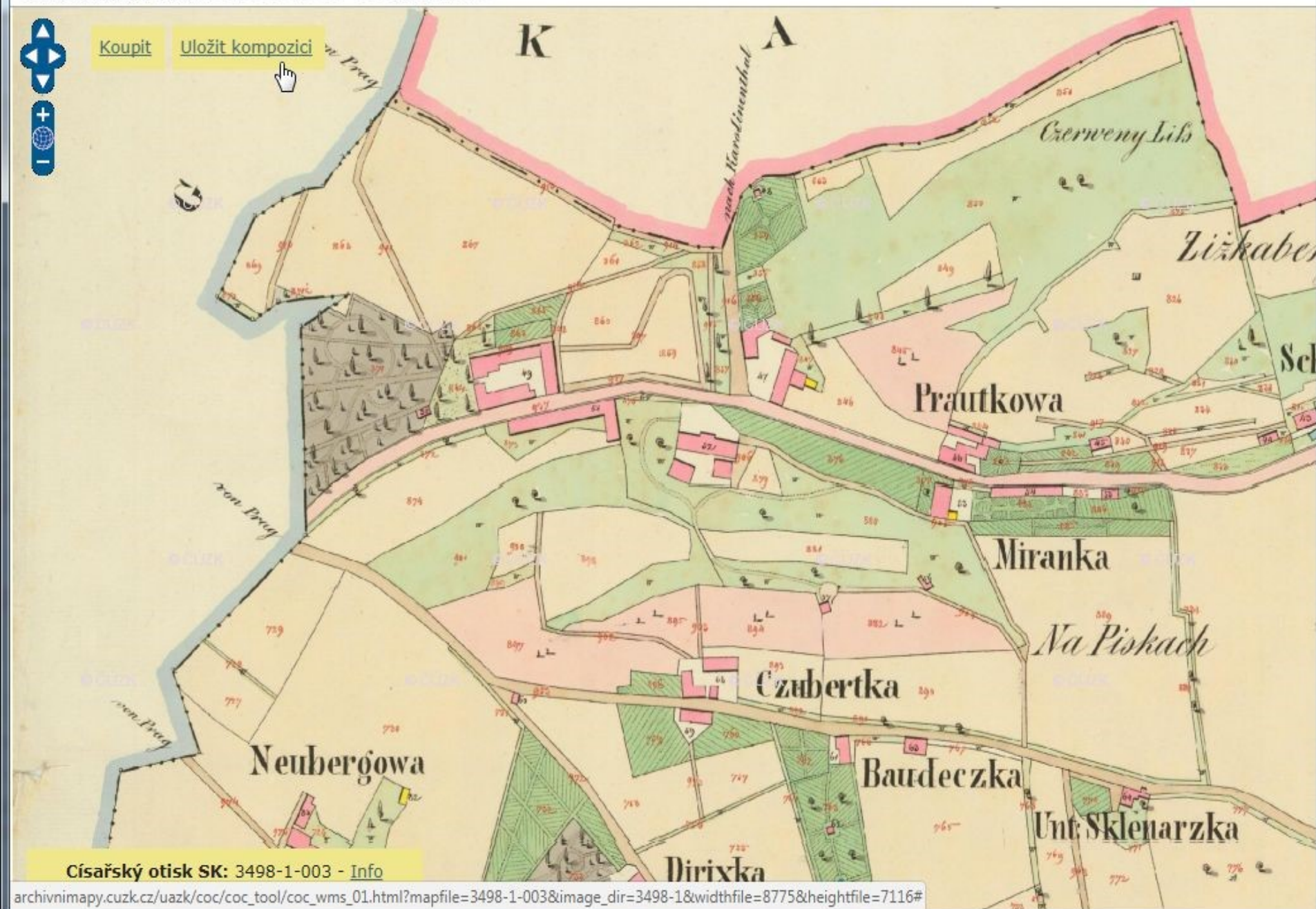
.IP: 46.135.47.109

archivnimapy.cuzk.cz/coc/3498-1/3498-1-003\_index.html



Koupit

Uložit kompozici



Císařský otisk SK: 3498-1-003 - Info

archivnimapy.cuzk.cz/uazk/coc/coc\_tool/coc\_wms\_01.html?mapfile=3498-1-003&image\_dir=3498-1&widthfile=8775&heightfile=7116#





Koupit

Uložit kompozici

Odkaz na kompozici

[http://archivnimapy.cuzk.cz/uazk/coc/coc\\_tool/coc\\_wms\\_01.html?mapfile=3498-1-003&image\\_dir=3498-1&lastextent=-8.5693359375,-4040.4418945313,4413.2080078125,-1255.4077148438&widthfile=8775&heightfile=7116](http://archivnimapy.cuzk.cz/uazk/coc/coc_tool/coc_wms_01.html?mapfile=3498-1-003&image_dir=3498-1&lastextent=-8.5693359375,-4040.4418945313,4413.2080078125,-1255.4077148438&widthfile=8775&heightfile=7116)

Klikem do pole odkazu můžete odkaz zkopírovat do schránky (současný stisk kláves Ctrl+C) a přeposlat svým přátelům.

X - Zavřít

### Uložit kompozici

© ČÚZK







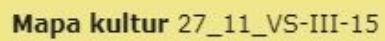
[Koupit](#)

[Uložit kompozici](#)

© ČÚZK

© ČÚZK









- Podkladové vrstvy**
- ☐ Mapa
  - ☐ Ortofoto
- Překryvné vrstvy**
- ☐ Stabilní katastr spojený
  - ☐ SMO5 1. vydání spojená
  - ☐ Kat. území stabilního katastru
  - ☐ Klad Toposekce 3. v. m.
  - ☐ Klad Speciální mapy 3. v. m.
  - ☐ Klad Topo S-1952 1:500 000
  - ☐ Klad Topo S-1952 1:200 000
  - ☐ Klad Topo S-1952 1:100 000
  - ☐ Klad Topo S-1952 1:50 000
  - ☐ Klad Topo S-1952 1:25 000
  - ☐ Klad Topo S-1952 1:10 000
  - ☐ Klad Topo S-1952 1:5000
  - ☐ Klad SM5
  - ☐ Klad MEN Čechy
  - ☐ Klad MEN Morava a Slezsko
  - ☒ Mapa kultur
  - ☐ Katastrální mapa
  - ☐ Mapa pozemkového katastru
  - ☐ Definiční body budov
  - ☐ Názvy ulic





např. Dobruška Hledat Uložit kompozici Další archiválie Další aplikace

- Podkladové vrstvy**
- ☒ Mapa
  - ☐ Ortofoto
- Překryvné vrstvy**
- ☐ Stabilní katastr spojený
  - ☐ SMO5 1. vydání spojená
  - ☐ Kat. území stabilního katastru
  - ☐ Klad Toposekce 3. v. m.
  - ☐ Klad Speciální mapy 3. v. m.
  - ☐ Klad Topo S-1952 1:500 000
  - ☐ Klad Topo S-1952 1:200 000
  - ☐ Klad Topo S-1952 1:100 000
  - ☐ Klad Topo S-1952 1:50 000
  - ☐ Klad Topo S-1952 1:25 000
  - ☐ Klad Topo S-1952 1:10 000
  - ☐ Klad Topo S-1952 1:5000
  - ☐ Klad SM5
  - ☐ Klad MEN Čechy
  - ☐ Klad MEN Morava a Slezsko
  - ☒ Mapa kultur
  - ☐ Katastrální mapa
  - ☐ Mapa pozemkového katastru
  - ☐ Definiční body budov
  - ☐ Názvy ulic



Katastrální území *Harlešín*

Okres: *Staré město Praha*

Kraj: *Praha*

|   |                                 | V ý m ě r a |    |                |      |    |                | Poznámky                |
|---|---------------------------------|-------------|----|----------------|------|----|----------------|-------------------------|
|   |                                 | 1845        |    |                | 1948 |    |                |                         |
|   |                                 | ha          | a  | m <sup>2</sup> | ha   | a  | m <sup>2</sup> |                         |
| R o l e                                   | role                            | 1           | 57 | 96             |      |    |                | <i>zastavené plochy</i> |
|   | s ovocnými stromy               |             |    |                |      |    |                |                         |
|   | s vinnou révou                  |             |    |                |      |    |                |                         |
|   | střídavě louka                  |             |    |                |      |    |                |                         |
|   | střídavě pastvina (úhor)        |             |    |                |      |    |                |                         |
|   | s užitkovým dřívím (požáříště)  |             |    |                |      |    |                |                         |
|   | Celkem:                         | 1           | 57 | 96             | 2    | 57 | 87             |                         |
| L o u k y                                 | louky                           | 8           | 91 | 82             |      |    |                |                         |
|   | s ovocnými stromy               | 6           | 03 | 12             |      |    |                |                         |
|   | s užitkovým dřívím              |             |    |                |      |    |                |                         |
|   | Celkem:                         | 14          | 95 | 09             | —    | —  | —              |                         |
| Z a h r a d y                             | zeleninové                      | 27          | 64 | 35             |      |    |                |                         |
|   | ovocné                          | 2           | 03 | 75             |      |    |                |                         |
|   | okrasné                         | 3           | 69 | 79             |      |    |                |                         |
|   | chmelnice                       |             |    |                |      |    |                |                         |
|   | Celkem:                         | 33          | 37 | 84             | 18   | 24 | 03             |                         |
| V i n i c e                               | vinice                          |             |    | 9              | 35   |    |                |                         |
|   | s ovocnými stromy               |             |    |                |      |    |                |                         |
|   | s výtěžkem rolí                 |             |    |                |      |    |                |                         |
|   | s výtěžkem luk                  |             |    |                |      |    |                |                         |
|   | Celkem:                         |             |    | 9              | 35   |    |                |                         |
| P a s t v i n y                           | pastviny                        | 48          | 08 | 82             |      |    |                |                         |
|   | s ovocnými stromy               | 7           | 56 | 41             |      |    |                |                         |
|   | s užitkovým dřívím              | 7           | 68 | 75             |      |    |                |                         |
|   | alpy                            |             |    |                |      |    |                |                         |
|   | Celkem:                         | 51          | 43 | 53             | 66   | 58 | 72             |                         |
| M o d l y, j e z e r a<br>a r y b n í k y | rybníky a jezera s rákosem      |             |    |                |      |    |                |                         |
|   | jezera bez rákosu               |             |    |                |      |    |                |                         |
|   | rybníky bez rákosu              |             |    |                |      |    |                |                         |
|   | rašeliníště a slatiny           |             |    |                |      |    |                |                         |
|   | Celkem:                         | —           | —  | —              |      |    |                |                         |
| Celkem zemědělská půda                    |                                 | 101         | 37 | 77             | 87   | 34 | 62             |                         |
| L e s y                                   | listnaté                        |             |    |                |      |    |                |                         |
|   | jehličnaté                      |             |    |                |      |    |                |                         |
|   | smíšené                         |             |    |                |      |    |                |                         |
|   | nizkokmenné                     | 12          | 33 | 01             |      |    |                |                         |
|   | palouky                         |             |    |                |      |    |                |                         |
|   | křoviny                         |             |    |                |      |    |                |                         |
|   | anglické parky                  |             |    |                |      |    |                |                         |
|   | lesní a olšová požáříště        |             |    |                |      |    |                |                         |
|   | Celkem:                         | 12          | 33 | 01             | —    | —  | —              |                         |
| N e p l o d n á<br>p ů d a                | Zastavěné plochy a nádvoří      | 21          | 25 | 29             | 61   | 75 | 37             |                         |
|   | holé skály                      | 2           | 49 | 68             |      |    |                |                         |
|   | kamenné lomy                    |             |    |                |      |    |                |                         |
|   | šterkovitě, pískovitě a hlinitě |             |    |                |      |    |                |                         |
|   | Celkem:                         | 2           | 49 | 68             | 3    | 36 | 81             |                         |
| J i n é<br>p . p . d . n .                | řeky a potoky                   | 55          | 48 | 63             |      |    |                |                         |
|   | silnice a cesty                 | 13          | 29 | 25             |      |    |                |                         |
|   | dráhy                           |             |    |                |      |    |                |                         |
|   | Celkem:                         | 68          | 77 | 88             | 63   | 24 | 35             |                         |
| Úhrnná výměra katastrálního území:        |                                 | 200         | 23 | 63             | 215  | 71 | 15             |                         |

051-1A\_ad02b

II-15]

[3953-3]

952) [3953]

Zavřít

Podkladové vrstvy

- ☐ Mapa
- ☐ Ortofoto

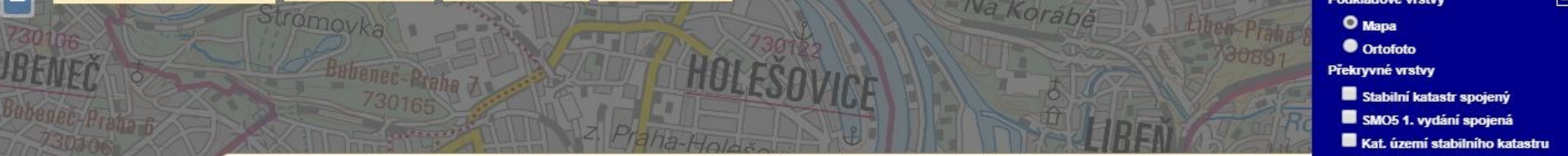
Překryvné vrstvy

- ☐ Stabliní katastr spojený
- ☐ SMO5 1. vydání spojená
- ☐ Kat. území stabliního katastru
- ☐ Klad Toposekce 3. v. m.
- ☐ Klad Speciální mapy 3. v. m.
- ☐ Klad Topo S-1952 1:500 000
- ☐ Klad Topo S-1952 1:200 000
- ☐ Klad Topo S-1952 1:100 000
- ☐ Klad Topo S-1952 1:50 000
- ☐ Klad Topo S-1952 1:25 000
- ☐ Klad Topo S-1952 1:10 000
- ☐ Klad Topo S-1952 1:5000
- ☐ Klad SM5
- ☐ Klad MEN Čechy
- ☐ Klad MEN Morava a Slezsko
- ☐ Mapa kultur
- ☐ Katastrální mapa
- ☐ Mapa pozemkového katastru
- ☐ Definiční body budov
- ☐ Názvy ulic

ÚSTŘEDNÍ ARCHIV ZEMĚMĚŘICTVÍ A KATASTRU (ÚAZK)

Důležité odkazy Info 11.9.2017





Výpis archiválií z místa kliku do mapy



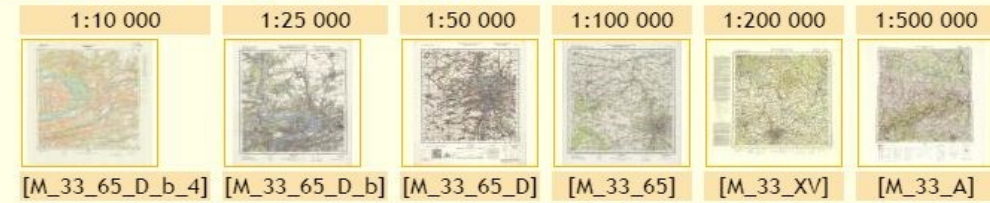
Toposekce 3. vojenského mapování 1:25 000 (1872-1953) [3953-3]




Speciální mapy 3. vojenského mapování 1:75 000 (1875-1952) [3953]



Topografické mapy v systému S-1952 (1951-1971)



Státní mapa odvozená 1. vydání 1:5000 (od 1950) [PRAH61]



Zavřít

- Podkladové vrstvy
- ☒ Mapa
  - ☐ Ortofoto
- Překryvné vrstvy
- ☐ Stabilní katastr spojený
  - ☐ SMO5 1. vydání spojená
  - ☐ Kat. území stabilního katastru
  - ☐ Klad Toposekce 3. v. m.
  - ☐ Klad Speciální mapy 3. v. m.
  - ☐ Klad Topo S-1952 1:500 000
  - ☐ Klad Topo S-1952 1:200 000
  - ☐ Klad Topo S-1952 1:100 000
  - ☐ Klad Topo S-1952 1:50 000
  - ☐ Klad Topo S-1952 1:25 000
  - ☐ Klad Topo S-1952 1:10 000
  - ☐ Klad Topo S-1952 1:5000
  - ☐ Klad SM5
  - ☐ Klad MEN Čechy
  - ☐ Klad MEN Morava a Slezsko
  - ☐ Mapa kultur
  - ☐ Katastrální mapa
  - ☐ Mapa pozemkového katastru
  - ☐ Definiční body budov
  - ☐ Názvy ulic





**Výsledek hledání**

- Nová Pec - (obec) - okr. Prachatice
- Nová Pec - (k.ú.) - okr. Prachatice

**Výpis archiválií z místa kliku do mapy**

Císařské povinné otisky map stabilního katastru Čech 1:2880 (1824-1843) [5201-1]

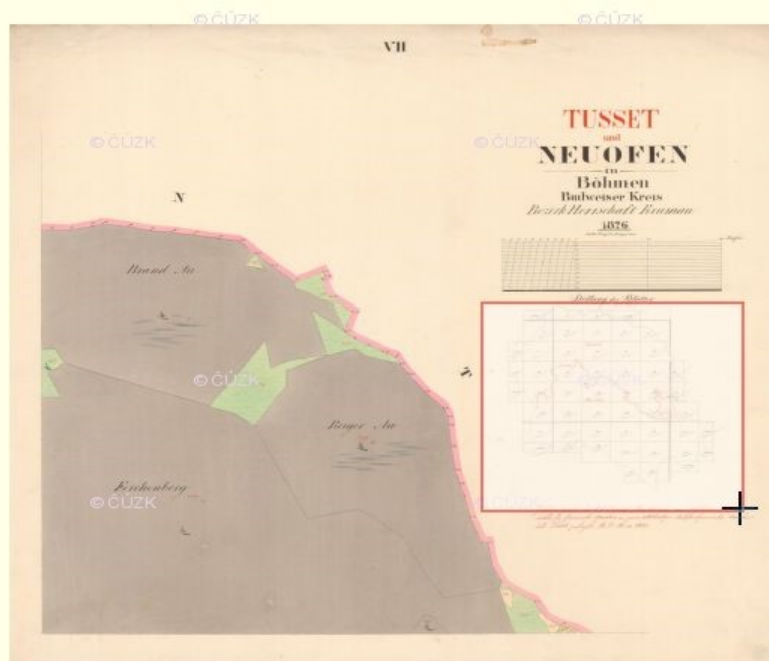
|            |            |            |            |            |            |            |
|------------|------------|------------|------------|------------|------------|------------|
| 01_ad32    | 02_38      | 03         | 04         | 05         | 06         | 07         |
| 5201-1-001 | 5201-1-002 | 5201-1-003 | 5201-1-004 | 5201-1-005 | 5201-1-006 | 5201-1-007 |
| 08         | 09         | 10         | 11         | 12         | 13_ad37    | 14         |
| 5201-1-008 | 5201-1-009 | 5201-1-010 | 5201-1-011 | 5201-1-012 | 5201-1-013 | 5201-1-014 |
| 15         | 16         | 17         | 18         | 19_ad06    | 20         | 21         |
| 5201-1-015 | 5201-1-016 | 5201-1-017 | 5201-1-018 | 5201-1-019 | 5201-1-020 | 5201-1-021 |
| 22         | 23         | 24         | 25_ad20    | 26         | 27         | 28         |
|            |            |            |            |            |            |            |

Zavřít



Koupit

Uložit kompozici



Císařský otisk SK: 5201-1-007 - [Info](#)

22

23


24

25\_ad20

26

27

28



Zavřít

Podkladové vrstvy

Prachatice

Prachatice

X

Zavřít

1016  
KOŇSKÝ VRCH  
1026

Koňská cesta  
Bučina

788

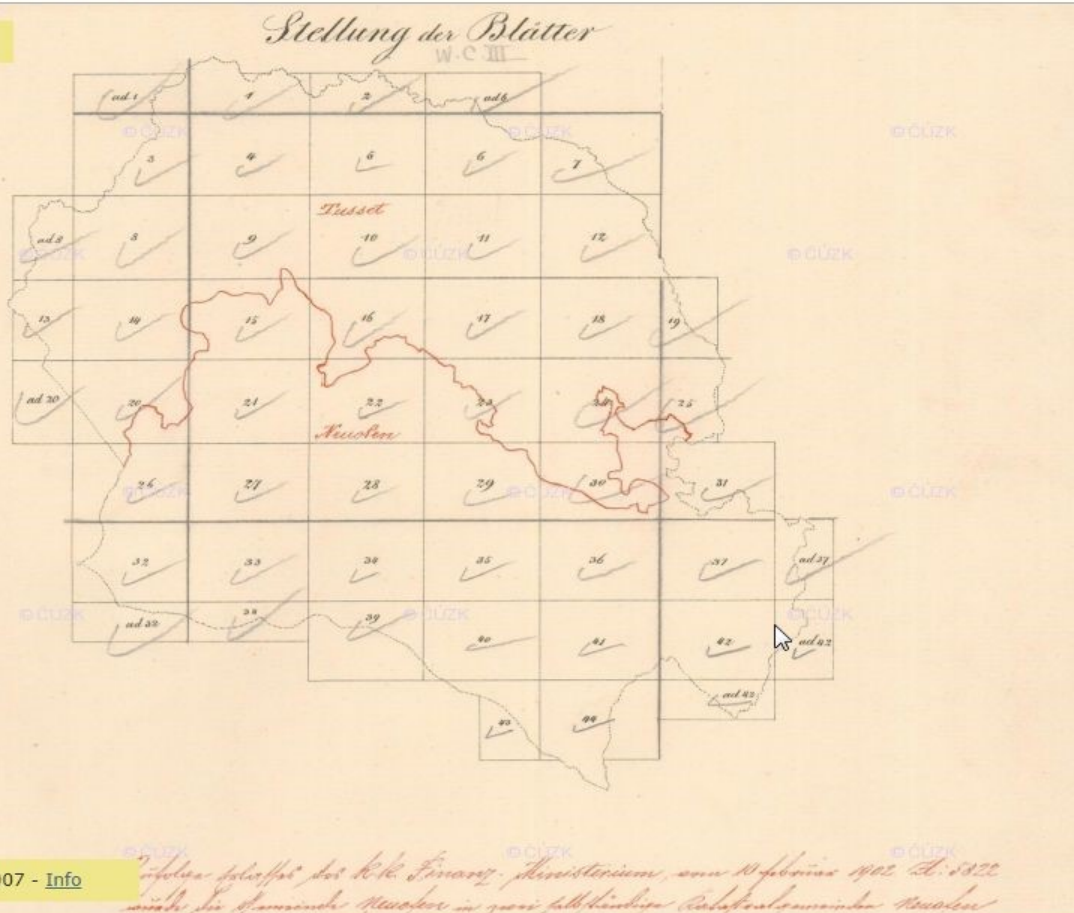
Dlouhý Bor



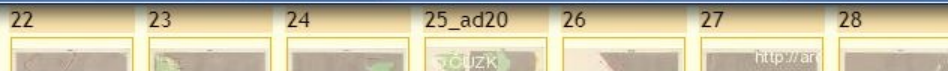


Koupit

Uložit kompozici



Císařský otisk SK: 5201-1-007 - Info
















































Zavřít

ÚAZK - Císarské povinné otisky map stabilního katastru - Google Chrome

archivní

Stabilní katastr Čech - Nová Pec, původně Neuofen

Císarské povinné otisky map stabilního katastru Čech 1:2880 (1824-1843) [5201-1]

|   |   |   |   |   |   |  |
|---|---|---|---|---|---|--|
| 01_ad32   | 02_38   | 03  | 04  | 05  | 06  | 07   |
|    |    |    |    |    |    |    |
| 5201-1-001  | 5201-1-002  | 5201-1-003  | 5201-1-004  | 5201-1-005  | 5201-1-006  | 5201-1-007   |
| 08  | 09  | 10  | 11  | 12  | 13_ad37   | 14   |
|    |    |    |    |    |    |    |
| 5201-1-008  | 5201-1-009  | 5201-1-010  | 5201-1-011  | 5201-1-012  | 5201-1-013  | 5201-1-014   |
| 15  | 16  | 17  | 18  | 19_ad06   | 20  | 21   |
|    |    |    |    |    |    |    |
| 5201-1-015  | 5201-1-016  | 5201-1-017  | 5201-1-018  | 5201-1-019  | 5201-1-020  | 5201-1-021   |
| 22  | 23  | 24  | 25_ad20   | 26  | 27  | 28   |
|    |    |    |    |    |    |    |
| 5201-1-022  | 5201-1-023  | 5201-1-024  | 5201-1-025  | 5201-1-026  | 5201-1-027  | 5201-1-028   |
| 29  | 30  | 31  | 32  | 33  | 34  | 35   |
|   |   |   |   |   |   |   |
| 5201-1-029  | 5201-1-030  | 5201-1-031  | 5201-1-032  | 5201-1-033  | 5201-1-034  | 5201-1-035   |
| 36  | 37  | 39  | 40  | 41  | 42  | 43_ad42  |
|  |  |  |  |  |  |  |
| 5201-1-036  | 5201-1-037  | 5201-1-038  | 5201-1-039  | 5201-1-040  | 5201-1-041  | 5201-1-042   |
| 44  | ad01_ad08   | ad42  |   |   |   |  |
|  |  |  |   |   |   |  |

ÚSTŘEDÍ

kup nam

Podkladové vrstvy

Prachatice

Prachatice

Zavřít

Zavřít

čína

788

Dlouhý Bor

Důležité odkazy Info 11.9.2017





Koupit

Uložit kompozici



#### Base Layer

- ☐ avers
- ☐ revers + avers
- ☐ avers + sekce
- ☐ revers + sekce

Indikační skica: BUD231018260 - [Info](#)

5201-1-008

5201-1-009

5201-1-010

5201-1-011

5201-1-012

5201-1-013

5201-1-014

Zavřít

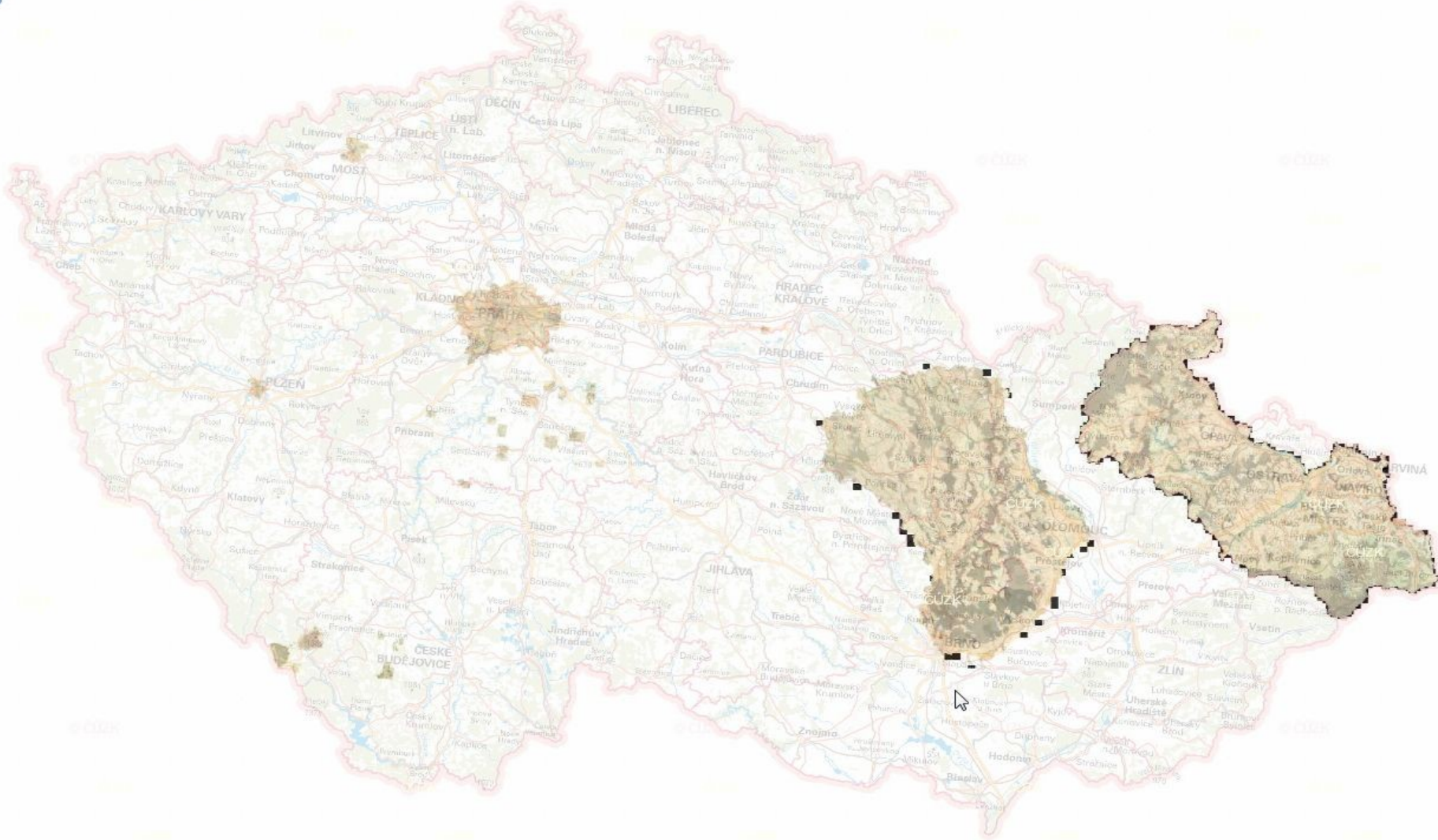
- Podkladové vrstvy
- Mapa
  - Ortofoto
- Překryvné vrstvy
- Stabilní katastr spojený
  - SMO5 1. vydání spojená
  - území stabilního katastru
  - Toposekce 3. v. m.
  - Speciální mapy 3. v. m.
  - Topo S-1952 1:500 000
  - Topo S-1952 1:200 000
  - Topo S-1952 1:100 000
  - Topo S-1952 1:50 000
  - Topo S-1952 1:25 000
  - Topo S-1952 1:10 000
  - Topo S-1952 1:5000
  - SM5
  - MEN Čechy
  - MEN Morava a Slezsko
  - mapa kultur
  - kastrální mapa
  - mapa pozemkového katastru
  - liniční body budov
  - zvy ulic

Zavřít

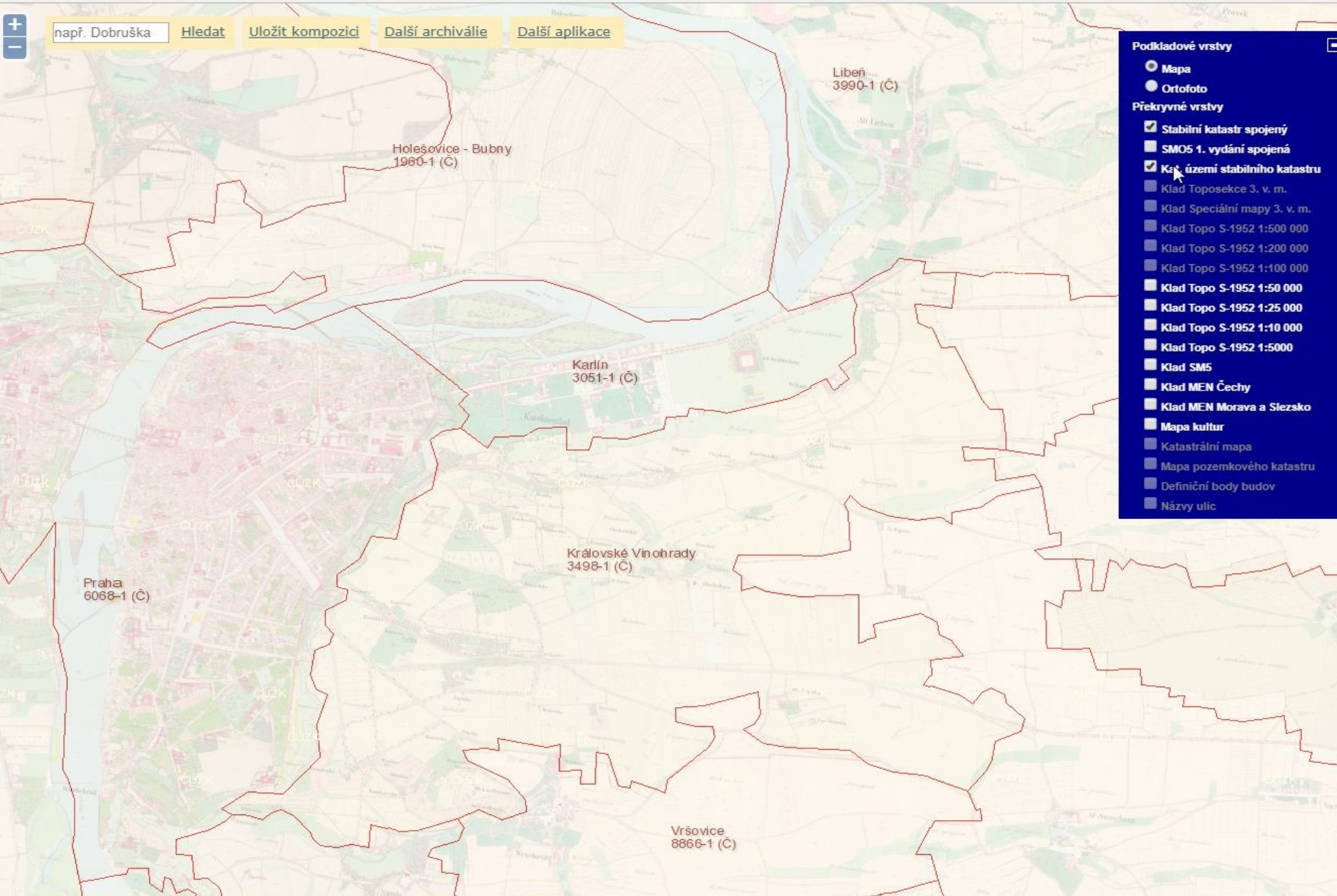
1016  
KOŇSKÝ VRCH  
1026

Bučina  
Koňská cesta

788  
Dlouhý Bor







- Podkladové vrstvy**
- ☐ Mapa
  - ☐ Ortofoto
- Překryvné vrstvy**
- ☒ Stabilní katastr spojený
  - ☐ SMO5 1. vydání spojená
  - ☒ K<sub>1</sub> území stabilního katastru
  - ☐ Klad Toposekce 3. v. m.
  - ☐ Klad Speciální mapy 3. v. m.
  - ☐ Klad Topo S-1952 1:500 000
  - ☐ Klad Topo S-1952 1:200 000
  - ☐ Klad Topo S-1952 1:100 000
  - ☐ Klad Topo S-1952 1:50 000
  - ☐ Klad Topo S-1952 1:25 000
  - ☐ Klad Topo S-1952 1:10 000
  - ☐ Klad Topo S-1952 1:5000
  - ☐ Klad SM5
  - ☐ Klad MEN Čechy
  - ☐ Klad MEN Morava a Slezsko
  - ☐ Mapa kultur
  - ☐ Katastrální mapa
  - ☐ Mapa pozemkového katastru
  - ☐ Definiční body budov
  - ☐ Názvy ulic



např. Dobruška

Hledat

Uložit kompozici

Další archiválie

Další aplikace

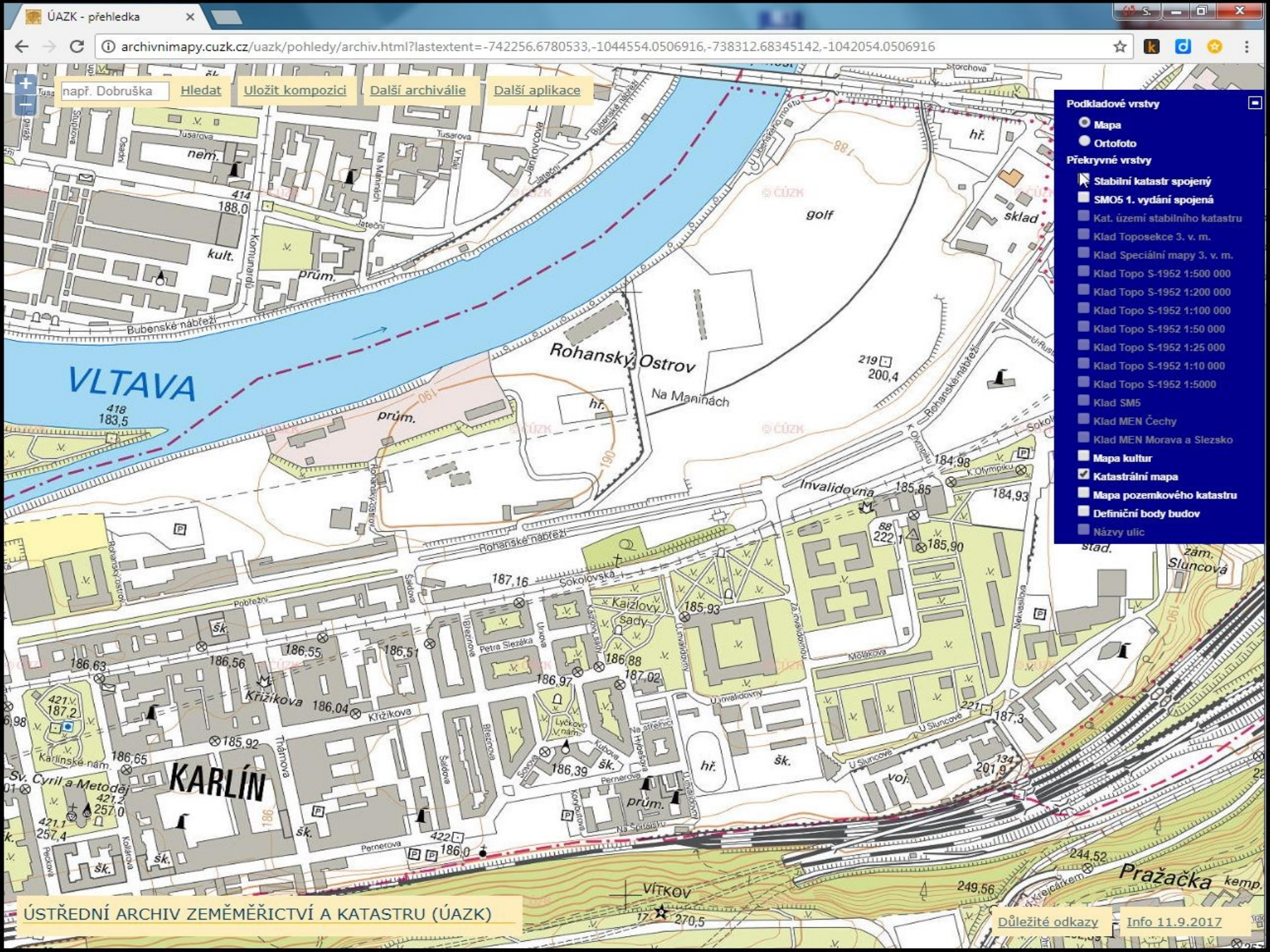
## Podkladové vrstvy

☒ Mapa☐ Ortofoto

## Překryvné vrstvy

☒ Stabilitní katastr spojený☐ SMOŠ 1. vydání spojená☐ Kat. území stabilního katastru☐ Klad Toposekce 3. v. m.☐ Klad Speciální mapy 3. v. m.☐ Klad Topo S-1952 1:500 000☐ Klad Topo S-1952 1:200 000☐ Klad Topo S-1952 1:100 000☐ Klad Topo S-1952 1:50 000☐ Klad Topo S-1952 1:25 000☐ Klad Topo S-1952 1:10 000☐ Klad Topo S-1952 1:5000☐ Klad SM5☐ Klad MEN Čechy☐ Klad MEN Morava a Slezsko☐ Mapa kultur☐ Katastrální mapa☐ Mapa pozemkového katastru☐ Definiční body budov☐ Názvy ulic





např. Dobruška Hledat Uložit kompozici Další archiválie Další aplikace

- Podkladové vrstvy**
- ☒ Mapa
  - ☐ Ortofoto
- Překryvné vrstvy**
- ☒ Stabilní katastr spojený
  - ☒ SMOŠ 1. vydání spojená
  - ☐ Kat. území stabilního katastru
  - ☐ Klad Toposekce 3. v. m.
  - ☐ Klad Speciální mapy 3. v. m.
  - ☐ Klad Topo S-1952 1:500 000
  - ☐ Klad Topo S-1952 1:200 000
  - ☐ Klad Topo S-1952 1:100 000
  - ☐ Klad Topo S-1952 1:50 000
  - ☐ Klad Topo S-1952 1:25 000
  - ☐ Klad Topo S-1952 1:10 000
  - ☐ Klad Topo S-1952 1:5000
  - ☐ Klad SM5
  - ☐ Klad MEN Čechy
  - ☐ Klad MEN Morava a Slezsko
  - ☐ Mapa kultur
  - ☒ Katastrální mapa
  - ☐ Mapa pozemkového katastru
  - ☐ Definiční body budov
  - ☐ Názvy ulic



např. Dobruška

Hledat

Uložit kompozici

Další archiválie

Další aplikace

## Podkladové vrstvy

☒ Mapa☐ Ortofoto

## Překryvné vrstvy

☒ Stabilní katastr spojený☐ SMO5 1. vydání spojená☐ Kat. území stabilního katastru☐ Klad Toposekce 3. v. m.☐ Klad Speciální mapy 3. v. m.☐ Klad Topo S-1952 1:500 000☐ Klad Topo S-1952 1:200 000☐ Klad Topo S-1952 1:100 000☐ Klad Topo S-1952 1:50 000☐ Klad Topo S-1952 1:25 000☐ Klad Topo S-1952 1:10 000☐ Klad Topo S-1952 1:5000☐ Klad SM5☐ Klad MEN Čechy☐ Klad MEN Morava a Slezsko☐ Mapa kultur☒ Katastrální mapa☐ Mapa pozemkového katastru☐ Definiční body budov☐ Názvy ulic



# Možnost porovnání map

Odkazy na výřezy dostupných map požadovaného místa

[Indikační skica](#)



[Císařský otisk](#)



[Originální mapa](#)



[Originální mapa bm01a](#)



[Originální mapa bm01b](#)



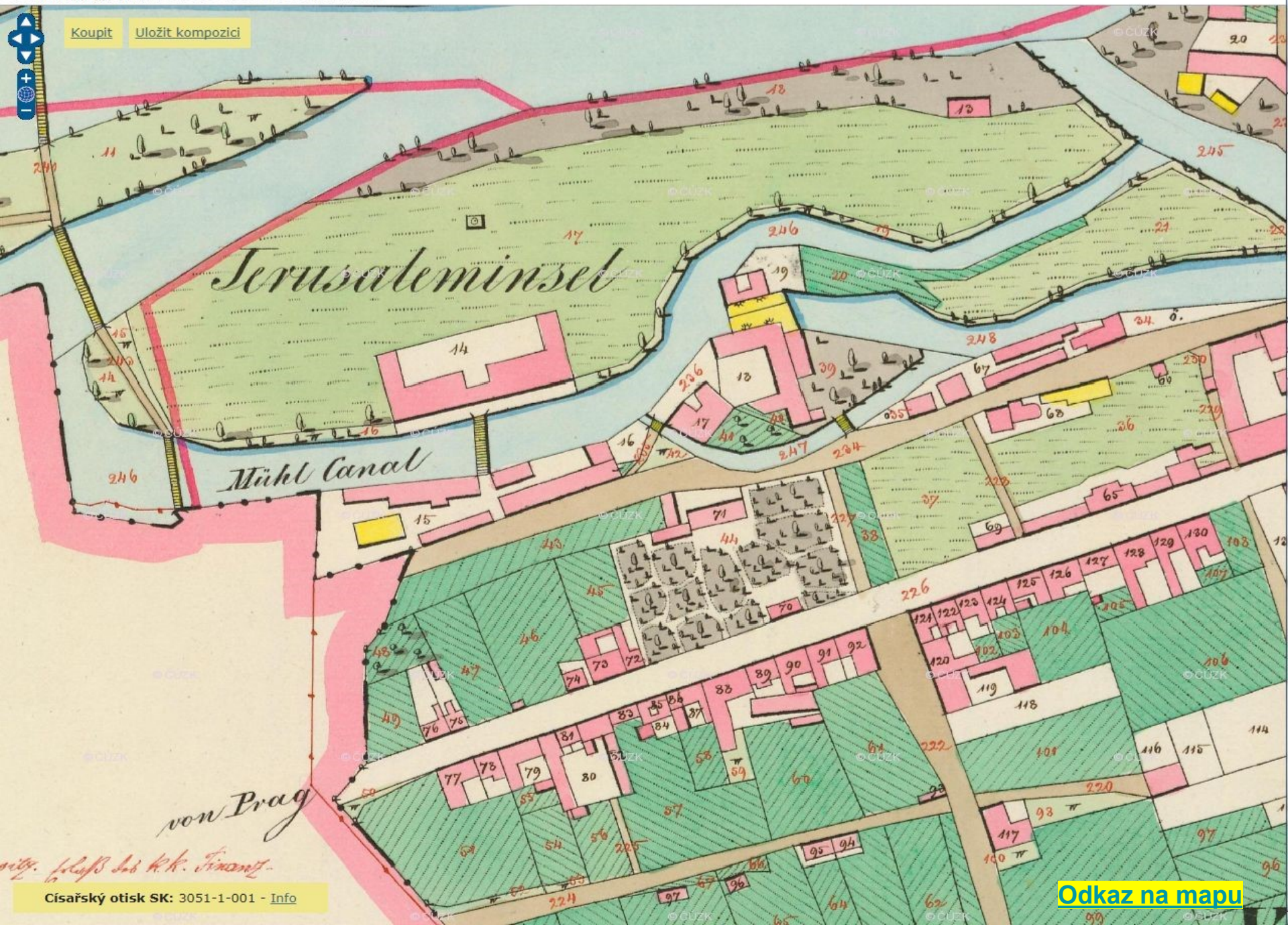
[Mapa evidenční](#)





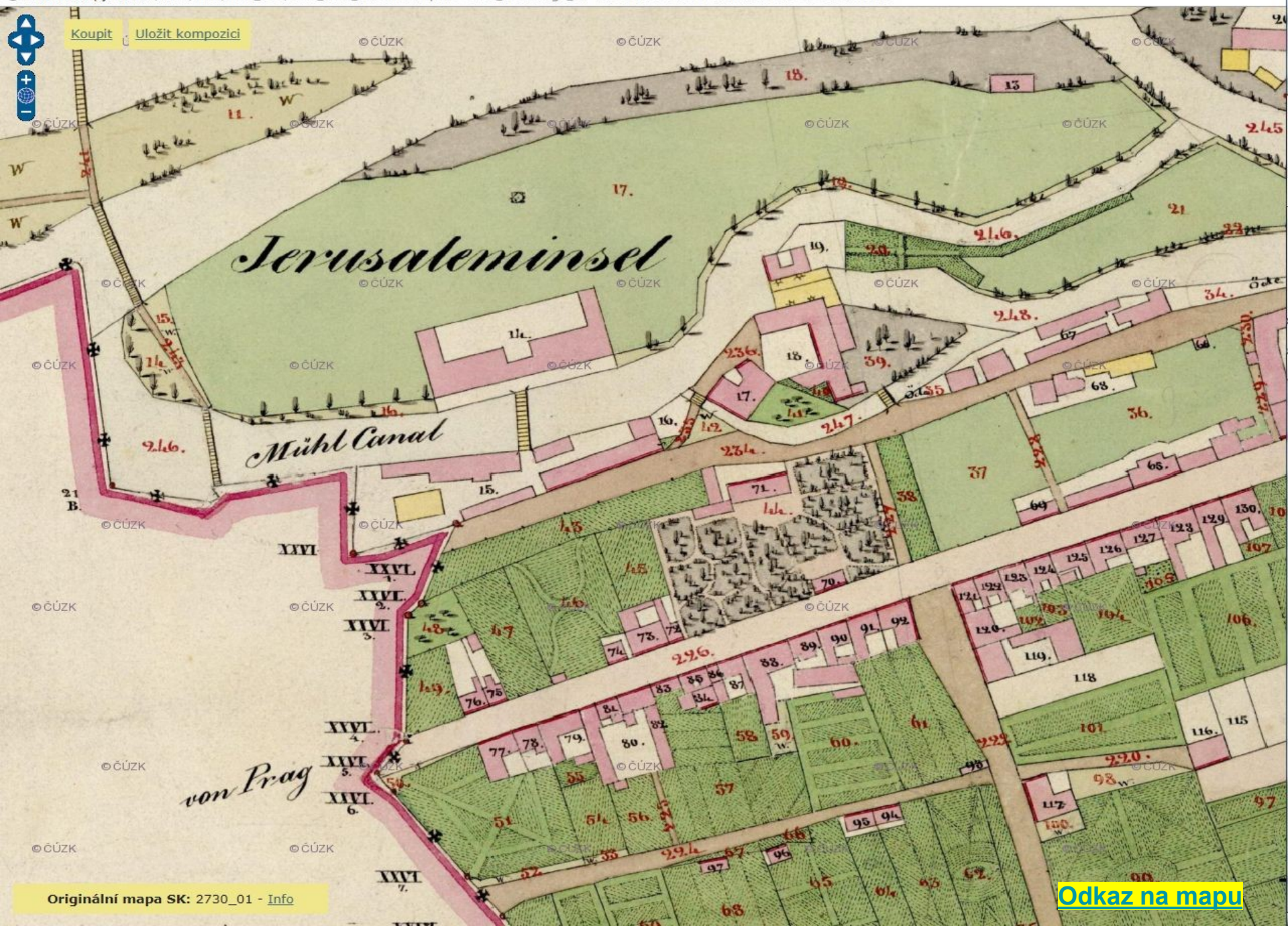




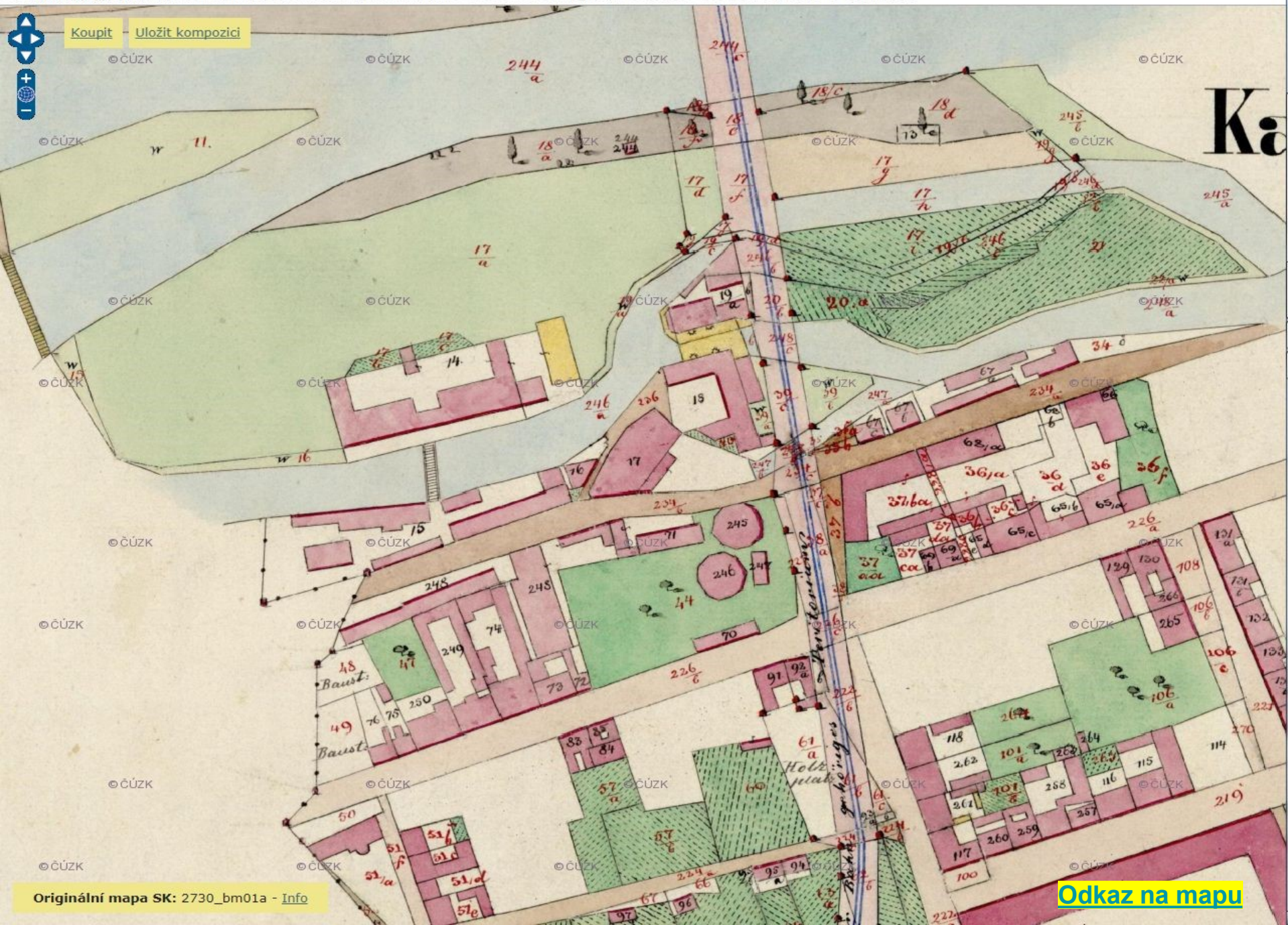


otisk. flapsí šed k.k. Finanz.











### Uložit kompozici





[Koupit](#)[Uložit kompozici](#)





Koupit Uložit kompozici

# *Stabilní katastr na webových stránkách ÚAZK*

*děkuji za pozornost*

*více na stránkách*

<http://archivnimapy.cuzk.cz>

[stanislav.meissner@cuzk.cz](mailto:stanislav.meissner@cuzk.cz)